

catálogos, roteiros, desdobráveis, outros materiais promocionais, em suporte papel e multimédia, assim como através de sítio web e de perfis em redes sociais.

Artigo 18.º

Reproduções, publicações e outros bens

1 — Todos os materiais de divulgação e as publicações relacionadas com a sua temática podem ser disponibilizados para oferta ou venda no Museu, ou noutros locais dependentes da Câmara Municipal de Ponta Delgada.

2 — O Museu poderá promover a investigação e posterior publicação de trabalhos desenvolvidos por técnicos da Instituição, investigadores exteriores ou peritos contratados para o efeito.

3 — O Museu poderá também disponibilizar, para oferta ou venda, publicações de outras Instituições, relacionadas com a sua temática.

4 — O Museu poderá ainda reproduzir réplicas de objetos museológicos que façam parte da sua coleção e colocá-los à venda.

5 — Os preços de venda ao público serão estipulados pela Câmara Municipal, sendo revistos e atualizados, sempre que se entender oportuno.

6 — Os proveitos monetários resultantes das vendas constituem fonte de receita da Câmara Municipal de Ponta Delgada, salvo nos casos em que estejam à venda no Museu obras que reverterem a favor de outras instituições, depois de devidamente autorizada a respetiva venda.

Artigo 19.º

Exposições temporárias

1 — Considera-se exposição temporária a que se realiza por um período inferior a um ano.

2 — As exposições temporárias são organizadas pelo Museu e serão devidamente enquadradas no Plano de Atividades do Museu, sujeito à apreciação e aprovação superior.

3 — As exposições podem resultar de investigação e organização própria do Museu, das suas coleções, de convites expressos a pessoas, entidades ou instituições públicas e privadas.

4 — O plano de exposições só pode ser alterado por decisão da tutela do Museu, podendo a mesma ser adiada ou definitivamente cancelada.

Artigo 20.º

Serviços educativos

Os serviços educativos do Museu têm por objetivo:

- Dinamizar as relações do museu com os diferentes públicos com vista a uma melhor fruição e entendimento das coleções;
- Promover atividades lúdico-pedagógicas e culturais que contribuam para a formação individual dos utentes e para a promoção deste equipamento;
- Implicar, particularmente, o público escolar em projetos que visem a divulgação das coleções mas também promovam a criatividade e gosto pela salvaguarda dos bens museológicos;
- Interagir com a comunidade local de forma a partilhar saberes e experiências.

CAPÍTULO V

Disposições Finais e Transitórias

Artigo 21.º

Quadro de pessoal

O quadro de pessoal do Museu será determinado pelos órgãos competentes da Câmara Municipal de Ponta Delgada.

Artigo 22.º

Dúvidas e omissões

As dúvidas e omissões serão analisadas e sujeitas a parecer técnico dos serviços competentes e superiormente resolvidas pela Câmara Municipal de Ponta Delgada.

Artigo 23.º

Entrada em vigor

O presente Regulamento entra em vigor no dia útil imediatamente a seguir à sua aprovação no *Diário da República*.

209601046

MUNICÍPIO DE SINTRA

Aviso (extrato) n.º 7098/2016

Em cumprimento do disposto no n.º 6 do artigo 36.º da Portaria n.º 83-A/2009, de 22 de janeiro, na redação conferida pela Portaria n.º 145-A/2011, de 6 de abril, torna-se público que as listas unitárias de ordenação final referentes aos procedimentos concursais comuns para recrutamento de um Assistente Operacional (Jardineiro) e quatro Assistentes Operacionais (Guarda-Freio), na modalidade de contrato de trabalho por tempo indeterminado, homologadas por despachos do Ex.º Senhor Presidente da Câmara, de 28 e 29 de abril de 2016, respetivamente, se encontram afixadas no Departamento de Recursos Humanos da Câmara Municipal de Sintra, sito na Rua Acácio Barreiros, n.º 1 — 2.º andar — Portela de Sintra, em Sintra, bem como divulgadas na página eletrónica da Autarquia (www.cm-sintra.pt/Serviços/Recursos Humanos/Procedimentos Concurrais).

6 de maio de 2016. — A Diretora do Departamento de Recursos Humanos, *Maria de Jesus Gomes*, por subdelegação de competências, conferida pelo Despacho n.º 1-PM/2013, de 29 de outubro.

309568104

MUNICÍPIO DE TAVIRA

Edital n.º 465/2016

Jorge Manuel do Nascimento Botelho, Presidente da Câmara Municipal de Tavira, torna público, para os efeitos previstos no artigo 139.º do Código do Procedimento Administrativo, que a Assembleia Municipal de Tavira, reunida em sessão ordinária de 28 de abril de 2016, deliberou, por maioria, aprovar o Regulamento de trânsito e estacionamento do concelho de Tavira, sob proposta da Câmara Municipal, aprovada em reunião ordinária de 19 de abril de 2016.

Mais torna público que o regulamento foi objeto de publicação, conforme edital publicado no *Diário da República*, 2.ª série, n.º 32, de 16 de fevereiro de 2016, para constituição de interessados e apresentação de contributos, pelo período de 30 dias úteis, durante o qual foi apresentada apenas uma sugestão, a qual foi devidamente analisada.

O referido regulamento entrará em vigor no dia útil seguinte ao da sua publicação no *Diário da República*, e será disponibilizado na página da internet da autarquia.

11 de maio de 2016. — O Presidente da Câmara Municipal, *Jorge Manuel do Nascimento Botelho*.

Regulamento de Trânsito e Estacionamento do Concelho de Tavira

Nota Justificativa

A mobilidade urbana tem vindo a ganhar cada vez mais destaque na organização das cidades, conduzindo à procura de soluções por forma a salvaguardar o bem-estar dos cidadãos, assumindo que a diversidade e a heterogeneidade das sociedades contemporâneas obrigam à adoção de soluções adequadas às novas exigências.

Para esse efeito, o presente Regulamento de Trânsito e Estacionamento visa estabelecer um conjunto de normas que sustentem as regras da mobilidade, da circulação na rede viária, do estacionamento, da remoção de veículos, do comportamento dos condutores e peões, bem como identificar e sancionar os infratores, entre outros aspetos que carecem de regulamentação.

A evolução dos sistemas de informação geográfica aliada ao elevado desenvolvimento do concelho de Tavira nos últimos anos, muito em particular da cidade e dos seus fluxos de trânsito automóvel e pedonal, torna indispensável a atualização do Regulamento de Trânsito e Estacionamento do Concelho de Tavira, adaptando-o às novas realidades, e assim responder positivamente às necessidades dos cidadãos.

Constatado o acentuado aumento de circulação rodoviária nas vias do concelho onde cada vez mais a Estrada Regional ER125 se afigura como uma artéria da cidade e ainda a requalificação de algumas vias, tem vindo o Município, ao longo dos últimos anos, a adotar soluções de gestão de tráfego e a implementar medidas de melhoria na sinalização rodoviária a favor da disciplina e da segurança na circulação dos automóveis, com particular respeito pelos peões.

Embora numa lógica de efetiva ponderação dos custos e benefícios das medidas projetadas, no âmbito da disciplina normativa introduzida pelo projeto de regulamento vertente, as mesmas não possam ser mensuráveis quantitativa e qualitativamente e nos termos constitucional e legalmente

vigentes, permitirão assegurar uma gestão assertiva e eficiente na disciplina do trânsito e estacionamento do Concelho de Tavira.

Todos estes factos justificam a atualização do Regulamento de Trânsito existente, procurando-se com esta nova versão, melhorar e disciplinar a circulação e o estacionamento, sabendo-se, que o crescimento do parque automóvel e a pressão que ele exerce sobre as infraestruturas públicas, constitui hoje um dos maiores constrangimentos à qualidade de vida.

Para o efeito, foram ouvidas em sede de consulta pública, nos termos do disposto no artigo 101.º do CPA, as seguintes entidades: a Polícia de Segurança Pública (PSP), a Guarda Nacional Republicana (GNR), os Presidentes de Junta de Freguesia, a Autoridade Nacional de Segurança Rodoviária (ANSR), o Instituto de Mobilidade e dos Transportes, I. P. (IMT, I. P.), Associação dos Comerciantes da Região do Algarve (ACRAL), Empresa de Viação do Algarve (EVA), Gabinete de Bombeiros e Proteção Civil e Associação Nacional de Transportadores Rodoviários em Automóveis Ligeiros (ANTRAL).

TÍTULO I

Disposições Gerais

Artigo 1.º

Lei habilitante

O Regulamento de Trânsito e Estacionamento do Município de Tavira é elaborado em conformidade com as disposições conjugadas do n.º 7 do artigo 112.º e artigo 241.º da Constituição da República Portuguesa, do disposto na alínea c) do n.º 2 do artigo 23.º e das alíneas k), ee), qq), rr) e ccc) do n.º 1, todos do artigo 33.º, conjugado com a alínea g) do n.º 1 do artigo 25.º do anexo I à Lei n.º 75/2013, de 12 de setembro, do Decreto-Lei n.º 81/2006, de 20 de abril, do Código da Estrada, aprovado pelo Decreto-Lei n.º 114/94 de 3 de maio, na sua versão atualizada, alínea a) do n.º 2 e 3 do artigo 4.º, do Decreto-Lei n.º 44/2005, de 23 de fevereiro, e suas alterações, Regulamento de Sinalização de Trânsito aprovado pelo Decreto Regulamentar n.º 22-A/98, de 1 de outubro, com as alterações que lhe foram introduzidas pelo Decreto Regulamentar n.º 41/2002, de 20 de agosto, e pelo Decreto Regulamentar n.º 13/2003, de 26 de junho, e Portaria n.º 1424/2001, de 13 de dezembro alterada pela Portaria n.º 1334-F/2010, de 31 de dezembro.

Artigo 2.º

Definições

Para efeitos do presente regulamento, os termos seguintes têm o significado que lhes é atribuído neste artigo:

- a) Auto caravana — veículo automóvel concebido e apetrechado para servir de habitação com tração própria ou reboques adaptados à prática do caravanismo;
- b) Berma — superfície da via pública não especialmente destinada ao trânsito de veículos e que ladeia a faixa de rodagem;
- c) Caminho — via pública especialmente destinada ao trânsito local em zonas rurais;
- d) Caravana — veículo sem motor, atrelado a um automóvel, concebido e apetrechado para servir de alojamento, podendo ou não existir confeitaria de refeições;
- e) Caravanismo — modalidade de campismo através da utilização de caravana ou auto caravana;
- f) Cidade — área definida no Plano Diretor Municipal como perímetro urbano C1.
- g) Condutor — todo o indivíduo conduzindo um veículo ou responsável pela sua guarda;
- h) Cruzamento — zona de junção ou bifurcação de vias públicas;
- i) Entroncamento — zona de junção ou bifurcação de vias públicas;
- j) Estacionamento — imobilização de um veículo que não constitua paragem e que não seja motivada por circunstâncias advenientes da circulação;
- k) Faixa de rodagem — parte da via pública especialmente destinada ao trânsito de veículos;
- l) Localidade ou aglomerado — área de edificações conjuntas cujos limites são assinalados com os sinais regulamentares;
- m) Lugar de estacionamento limitado — parte da via pública que se destina ao estacionamento, delimitada nos termos da lei, cuja sinalização restringe a sua utilização a certo tipo de veículos e ou a determinados limites de tempo;
- n) Lugar de estacionamento para cargas e descargas — parte da via pública que se destina ao estacionamento de veículos comerciais, delimitada nos termos da lei, cuja sinalização assim o indique;

o) Obras de construção civil — todas as obras sujeitas a parecer das entidades estatais ou do Município previstas na legislação aplicável.

p) Paragem — imobilização de um veículo que não constitua estacionamento com duração limitada;

q) Parque de estacionamento — local exclusivamente destinado ao estacionamento de veículos;

r) Parqueamento permanente — arrumar uma caravana, auto caravana ou automóvel, com intenção de realizar qualquer das seguintes ações: arrear os estabilizadores e colocar calços; abrir janelas laterais de caravanas ou auto caravanas; colocar degrau de acesso; estender roupa; colocar no pavimento material de campismo, como mesas e cadeiras; pernoitar.

s) Parquímetros — aparelhos destinados ao pagamento automático do estacionamento em zonas identificadas como de estacionamento limitado;

t) Passeio — superfície de via pública, em geral sobrelevada, especialmente destinada ao trânsito de peões e que ladeia a faixa de rodagem;

u) Residente — pessoa singular que possui em determinada área previamente definida, prédio urbano próprio ou arrendado, no todo ou em parte, e que se destina exclusivamente às funções de habitação dessa pessoa ou de sua família, a tempo inteiro e desde que seja a sua 1.ª residência;

v) Rotunda — praça formada por cruzamentos ou entroncamentos onde o trânsito se processa em sentido giratório e sinalizada como tal;

w) Veículo — todo o meio de transporte com locomoção autónoma;

x) Veículo comercial — todo o veículo registado para transporte de pessoas ou mercadorias;

y) Via pública — via de comunicação terrestre afeta ao trânsito público;

z) Zona de coexistência — zona da via pública especialmente concebida para utilização partilhada por peões e veículos, onde vigoram regras especiais de trânsito e sinalizada como tal;

aa) Zona de estacionamento — local da via pública especialmente destinado, por construção ou sinalização, ao estacionamento de veículos.

bb) Zona de estacionamento tarifado — local da via pública especialmente destinado, por construção ou sinalização, ao estacionamento de veículos, estando sujeitos ao pagamento de uma taxa.

Artigo 3.º

Âmbito de aplicação do regulamento

1 — O presente regulamento visa desenvolver as disposições do Código da Estrada e demais legislação complementar, estabelecendo as regras relativas ao ordenamento do território, circulação e estacionamento, incluindo o de duração limitada, nas vias públicas sob jurisdição do Município de Tavira.

2 — Os condutores de qualquer tipo de veículo, bem como os peões, ficam obrigados ao cumprimento do presente regulamento, sem prejuízo do cumprimento das disposições do Código da Estrada e respetiva legislação complementar.

Artigo 4.º

Classificação da rede viária

A rede viária do concelho de Tavira deve ser ordenada e hierarquizada de acordo com as funções e características das rodovias em:

- a) Rede arterial, que inclui os eixos principais estruturantes de ligação entre as vias exteriores e as vias internas de cada aglomerado urbano;
- b) Rede primária, que inclui os eixos principais que garantem as conexões viárias da rede arterial e os vários setores urbanos;
- c) Rede secundária ou de distribuição, que asseguram a distribuição e coleta de tráfego da rede local para a rede primária;
- d) Rede local, que assegura predominantemente funções de acesso local ao tecido de atividades e funções urbanas, integrando ruas com utilização distinta e partilhada por veículos e peões e que é constituída por eixos de distribuição local e eixos de acesso local.

Artigo 5.º

Características da rede viária

A rede viária possui as seguintes características:

- a) Rede arterial — vias com características normais de estrada, funcionando como ligação às principais artérias urbanas, realizando a distribuição do tráfego exterior para o interior. Deverá ter o menor número de acessos marginais possível;
- b) Rede primária — rede composta por vias urbanas, sendo consideradas no interior de cada aglomerado urbano como as vias mais importantes de escoamento. Têm características urbanas, o que significa a existência de passeios para peões e no caso de haver estacionamento este deverá ser feito de modo longitudinal por questões de segurança;

c) Rede secundária e rede local — vias com características urbanas, que deverão conter passeios para peões e poderão ter estacionamento quer de modo longitudinal, transversal ou em espinha.

Artigo 6.º

Pavimentação

1 — Tanto os troços de rede arterial como da rede primária deverão possuir o pavimento normalmente utilizado na maior parte das estradas do país em toda a sua extensão o qual deverá estar sempre em bom estado de conservação.

2 — O pavimento da rede secundária e local pode apresentar outras formas, nomeadamente calçada, devendo igualmente estar em bom estado de conservação.

Artigo 7.º

Utilização da via pública

1 — A via pública deve ser utilizada em cumprimento das regras de trânsito estatuídas, com disciplina e respeito cívico.

2 — É proibido:

- a) Danificar e inutilizar as placas de sinalização ou causar danos nas vias públicas;
- b) Fazer cargas e descargas na via pública fora dos limites e condições estabelecidas no presente regulamento e demais legislação aplicável;
- c) Fazer reparações, pintura ou lavagem de veículos na via pública ou deixar que as águas de lavagem escurram para a mesma;
- d) Causar sujidade e/ou obstrução;
- e) Circular com veículos que, pelas suas características, riskem ou danifiquem por qualquer modo o pavimento;
- f) Ocupar passeios com volumes ou exposições de mercadorias que impeçam a circulação pedonal de forma segura;
- g) A circulação e o estacionamento de veículos nos lugares reservados à circulação de peões.

TÍTULO II

Do ordenamento do trânsito no concelho de Tavira

CAPÍTULO I

Circulação

Artigo 8.º

Regra geral

1 — De modo a contemplar uma melhor fluidez assim como uma maior segurança dos diversos tráfegos, os arruamentos são condicionados de forma a promover o tipo de tráfego mais ajustado para um melhor desempenho global de toda a rede.

2 — O trânsito de veículos automóveis e equiparados, ciclomotores e velocípedes deverá efetuar-se de acordo com as seguintes normas:

- a) Circulação em dois sentidos, nas vias cuja faixa de rodagem tenha largura não inferior a 6 m, podendo, no entanto, para maior fluidez do tráfego, mediante sinalização adequada, ser estabelecido apenas um sentido;
- b) Circulação em sentido único, nas vias cuja faixa de rodagem seja de largura inferior a 6 m, sendo, porém, admissível, em situações excecionais, a circulação em dois sentidos, devidamente acautelada por sinalização adequada.

Artigo 9.º

Interrupção/condicionamento de circulação

1 — A suspensão, interrupção e condicionamento do trânsito regem-se pelo Código da Estrada e respetivas disposições regulamentares.

2 — Sem prejuízo no disposto no número anterior, o Município pode por sua iniciativa ou com base em solicitação de entidade externa alterar qualquer disposição respeitante à circulação ou estacionamento, quando se verifiquem eventos políticos, sociais, manifestações, festejos, procissões, provas desportivas ou outras ocorrências, que justifiquem as alterações e as medidas de segurança especiais a dotar.

3 — Sempre que se verifiquem causas anormais, que impliquem medidas excecionais no ordenamento do trânsito, tais como acidentes graves, catástrofes ou calamidades, pode o Município, mediante colocação de sinalização adequada, alterar pontualmente o ordenamento da circulação e estacionamento previamente definido.

4 — O pedido de interrupção deve ser apresentado à Câmara Municipal com uma antecedência mínima de quatro dias úteis relativamente à data prevista para a interrupção/condicionamento.

5 — Para o efeito do número anterior deverá ser devidamente preenchido o modelo de requerimento apresentado no anexo 1.

6 — Excetuam-se do disposto no número anterior as interrupções/condicionamentos motivados por qualquer problema, acidente ou anomalia imprevisíveis, devendo nestes casos as entidades respetivas, logo que possível, entrarem em contacto com a Câmara Municipal.

7 — A Câmara Municipal informa, pelo meio mais adequado, da autorização concedida e dos planos aprovados, quer a entidade requisitante quer a autoridade policial responsável pela regularização da via a condicionar ou a interromper.

Artigo 10.º

Ruas pedonais

1 — Entende-se por ruas pedonais aquelas em que o tráfego motorizado apenas será admitido no caso de emergência, recolhas de lixo, acesso e tomada de residentes, não sendo possível o estacionamento.

2 — O pavimento destas ruas deve ser diferenciado das outras e deve encontrar-se em boas condições.

3 — Em casos excecionais e mediante proposta da Câmara Municipal com a definição das regras a observar e consultada a Comissão Municipal de Trânsito e Segurança Rodoviária, poderá existir nestas ruas pedonais, zonas de coexistência, onde o trânsito automóvel é partilhado com o trânsito pedonal, desde que cumprida a legislação em vigor.

Artigo 11.º

Ruas com velocípedes — Ciclovias

1 — Ciclovias destinam-se apenas à circulação de veículos de duas rodas sem motor e devem preencher os requisitos de segurança necessários à sua boa utilização por parte dos utentes.

2 — Sem prejuízo das demais interdições constantes do Código da Estrada e legislação complementar, a circulação de velocípedes deve obedecer às seguintes regras:

- a) Os condutores de velocípedes, quando transitarem em pista especial (ciclovias), devem respeitar as regras estabelecidas para as mesmas;
- b) As pistas especiais (ciclovias) devem estar devidamente sinalizadas e destinadas apenas à circulação de velocípedes sem motor;
- c) As pistas devem possuir sinalização e marcas rodoviárias.

3 — Em todas as situações o velocípede obriga-se a respeitar o tráfego pedonal.

Artigo 12.º

Circulação de veículos pesados de mercadorias

1 — A circulação dos veículos pesados de mercadorias é livre em todas as zonas do concelho de Tavira a não ser que exista sinalização em contrário e/ou a sua dimensão e peso exija um estudo prévio do percurso a realizar.

2 — Nestes casos, deverá o percurso ser estipulado pela Câmara Municipal tendo em conta a melhor defesa dos interesses em causa, quer do trânsito em geral, quer das entidades requisitantes.

3 — A Câmara Municipal pode conceder, autorizações especiais para circulação em casos que não se enquadrem no disposto nos números anteriores e cuja justificação seja considerada atendível.

4 — As autorizações referidas serão apenas concedidas a título excepcional, para a realização de transportes comprovadamente indispensáveis e urgentes, como sejam, além de outros, os seguintes casos:

- a) Transporte de produtos facilmente perecíveis;
- b) Transporte de cadáveres de animais para esquartejamento;
- c) Transporte de matérias imprescindíveis à laboração contínua de certas unidades de produção.

5 — Os pedidos de autorização deverão ser apresentados à Câmara Municipal com uma antecedência mínima de 10 dias úteis em relação à data prevista, devendo especificar, designadamente, a identificação do transportador, as características do veículo, a natureza das mercadorias, bem como o itinerário, locais e tempo de permanência previstos.

Artigo 13.º

Carruagem puxadas por solípedes

1 — Para efeitos deste regulamento, entende-se por carruagens puxadas por solípedes os veículos de tração animal, destinados ao trans-

porte de passageiros em pequenos percursos com fins turísticos ou de diversão.

2 — O número de alvarás é determinado pela Câmara Municipal depois de consultada a Comissão Municipal de Trânsito e Segurança Rodoviária e é definido em função da qualidade do serviço público a oferecer e do número de habitantes, de acordo com a postura municipal sobre condução e exploração de carruagens puxadas por solípedes.

Artigo 14.º

Táxis

1 — Os automóveis ligeiros de aluguer para transporte de passageiros, letra A ou táxis, em serviço, só poderão estacionar nos locais previamente definidos, sendo neste caso, obrigatória a presença do condutor junto do respetivo veículo.

2 — O número de alvarás é determinado pela Câmara Municipal depois de consultada a Comissão Municipal de Trânsito e Segurança Rodoviária e sujeito a aprovação da Assembleia Municipal, de acordo com a legislação em vigor.

3 — Este número é estimado em função da qualidade do serviço público a oferecer e do número de habitantes.

Artigo 15.º

Veículos Turísticos

1 — Para efeitos deste regulamento, entende-se por veículos turísticos, veículos de baixa velocidade com características diferentes dos veículos de circulação normal, destinados ao transporte de passageiros em pequenos percursos com fins turísticos ou de diversão.

2 — Os locais e números de lugares destinados ao estacionamento dos veículos turísticos serão definidos pela Câmara Municipal ouvida a Comissão Municipal de Trânsito e Segurança Rodoviária.

3 — No caso específico dos “tuk tuk” apenas serão atribuídos lugares de estacionamento destinados a veículos elétricos.

CAPÍTULO II

Trânsito

Artigo 16.º

Norma geral explicativa

1 — O ordenamento do trânsito no concelho de Tavira está representado em quadros (anexo 3) como o que abaixo se exemplifica.

Arruamento:	Localização: N.º: (Ref. Toponímia)	Class. Plano Global Transportes:
Sentidos de Trânsito:		
Estacionamento:		
Zona de Cargas/Descargas:		
Zonas de Passadeiras – peões:		
Ajudas Visuais:		
Sinalização luminosa:		
Sinalização Vertical de Perigo:		
Sinalização Vertical de Proibição:		
Sinalização Vertical de Obrigação:		
Sinalização Vertical de Prioridade:		
Sinalização Vertical de Zona:		
Sinalização Vertical de Informação:		
Sinalização Vertical de Direção:		
Obs.:		

2 — Os quadros supra referidos representam o ordenamento do trânsito no concelho de Tavira no que tange aos seguintes aspetos:

- Sentidos de trânsito;
- Estacionamento;
- Zonas de carga e descarga;
- Zonas de passadeiras para peões;
- Sinalização luminosa;
- Sinalização vertical de perigo;
- Sinalização vertical de proibição;
- Sinalização vertical de obrigação;
- Sinalização vertical de cedência de passagem;
- Sinalização vertical de informação;
- Outros.

3 — O levantamento da sinalização existente é feito por aglomerados urbanos e dentro destes, por arruamentos com topónimo atribuído.

4 — Os quadros supra referidos estão ordenados por ordem alfabética dos arruamentos a que respeitam.

5 — Em futuras alterações à sinalização existente, as mesmas serão disponibilizadas e constarão da base de dados georreferenciada do concelho de Tavira.

6 — A sinalização é efetuada de acordo com o disposto no Regulamento de Sinalização e Trânsito, aprovado pelo Decreto Regulamentar n.º 22-A/98, de 1 de outubro, com as alterações introduzidas pelos Decretos Regulamentares n.º 41/2002, de 20 de agosto e n.º 13/2003, de 26 de junho.

CAPÍTULO III

Operações de carga e descarga

Artigo 17.º

Lugares

A oferta de lugares de estacionamento reservado a operações de carga e descarga deve ser adequada às necessidades comerciais da zona e efetuada de modo a permitir a boa circulação e a normal fluidez no trânsito.

Artigo 18.º

Estacionamento em zonas reservadas para carga e descarga

Considera-se grave perturbação para o trânsito o estacionamento de veículos em zonas reservadas a operações de carga e descarga devidamente sinalizadas.

Artigo 19.º

Condicionamentos

1 — As operações de carga e descarga de mercadorias só podem efetuar-se nos locais devidamente assinalados e sinalizados para tal.

2 — Desde que cumprido o disposto no número anterior, as operações de carga e descarga podem efetuar-se entre as 9 e as 19 horas de todos os dias úteis e aos sábados entre as 9 e as 13 horas.

3 — Excetuam-se do disposto nos números anteriores casos em que exista informação contrária aos horários colocados em painéis adicionais no respetivo sinal de trânsito.

4 — Excetuam-se do disposto nos números anteriores os veículos pesados de mercadorias com mais de 6,40 m de comprimento, os quais podem carregar e descarregar a qualquer hora mas, apenas no lugar que lhes tenha sido atribuído especificamente para tal.

5 — As restrições acima descritas não são aplicáveis aos veículos automóveis prioritários, aos veículos automóveis afetos ao serviço de limpeza urbana e às brigadas de manutenção de infraestruturas urbanas.

6 — A Câmara Municipal pode conceder, pontualmente e dentro de condicionalismos, autorizações especiais para operações de carga e descarga, em casos excecionais cuja justificação seja considerada atendível.

7 — O pedido de autorização deverá ser apresentado à Câmara Municipal, devendo especificar, designadamente, a identificação do transportador, as características do veículo, a natureza das mercadorias, bem como o itinerário, locais e tempo de permanência previstos.

Artigo 20.º

Zonas pedonais

1 — Em todas as zonas pedonais dos aglomerados urbanos só são permitidas as operações de carga e descarga entre as 7 e as 9 horas.

2 — As operações de carga e descarga dos estabelecimentos comerciais situados nas zonas pedonais, fora do horário previsto no número anterior, poderão ser asseguradas através dos lugares de carga e descarga marcados nas imediações dessa zona pedonal.

3 — As restrições acima descritas não são aplicáveis aos veículos automóveis prioritários, aos veículos automóveis afetos ao serviço de limpeza urbana e às brigadas de manutenção de infraestruturas urbanas.

CAPÍTULO IV

Estacionamento e estacionamento

SECÇÃO I

Disposições gerais

Artigo 21.º

Condicionamentos

1 — Em todos os aglomerados urbanos do concelho de Tavira, o estacionamento só é permitido na forma e nos locais expressamente destinados a esse efeito, devidamente sinalizados, ou nas ruas com largura suficiente para permitir o normal escoamento do trânsito, na faixa de rodagem, paralelamente e o mais perto possível do seu bordo do lado direito, salvo se, por meio de sinalização especial, se mostre determinado o contrário.

2 — O estacionamento deverá permitir a normal fluidez do trânsito de acordo com o local onde se processar, não impedindo nem dificultando o normal acesso a habitações, estabelecimentos ou garagens, nem estorvando as passagens de peões.

3 — Como forma de combate ao estacionamento abusivo existem espaços demarcados com pilaretes retráteis e amovíveis cuja gestão é municipal, salvaguardando ações de cargas e descargas, circulação turística, cerimónias religiosas, viaturas de emergência ou outras excecionais devidamente autorizadas.

Artigo 22.º

Proibição de estacionamento

1 — Não é permitido, tanto nos passeios como nas vias públicas, o estacionamento continuado de ciclomotores, veículos automóveis, alfaías agrícolas, reboques ou similares, para efeitos de reparação ou venda.

2 — Na zona mais antiga da cidade de Tavira, classificada de Vila-a-Dentro, cujos limites são as Ruas da Liberdade, Gonçalo Velho, Pelames, Bombeiros Municipais, dos Mouros e Doutor Miguel Bombarda, não é permitido o estacionamento, exceto a residentes cujos veículos ostentarem, de forma bem visível, cartão com as características a que se refere o artigo 38.º do presente regulamento.

3 — Não é permitido qualquer estacionamento para prática de caravanismo fora dos locais legalmente consignados para o efeito.

Artigo 23.º

Estacionamento privativo

1 — Entende-se por estacionamento privativo o local da via pública, especialmente destinado por construção ou sinalização ao estacionamento privado de veículos ligeiros pertencentes a pessoas singulares ou coletivas.

2 — Mediante iniciativa municipal ou a requerimento dos interessados, poderão ser concedidos lugares de estacionamento privativo a entidades públicas ou particulares que prossigam fins de utilidade pública, se as pretensões se mostrarem justificadas.

3 — A avaliação dos pedidos e a demarcação dos lugares de estacionamento privativo são da competência da Câmara Municipal, ouvida a Comissão Municipal de Trânsito e Segurança Rodoviária.

4 — O pedido de licença de ocupação do espaço público com lugares de estacionamento privativo é indeferido quando:

a) Pelas suas características, possam impedir a normal circulação do trânsito de viaturas e peões ou causar prejuízos injustificados para terceiros;

b) Tenha por objeto arruamentos em que 50 % da oferta de estacionamento disponível de lugares já esteja ocupada com lugares de estacionamento privativo, exceto nos casos de pessoas com deficiência ou mobilidade condicionada;

c) Razões de interesse público devidamente justificadas.

5 — A Câmara Municipal poderá atribuir cartões de isenção de taxas para uso privado, segundo modelo aprovado e com conhecimento à entidade fiscalizadora, Polícia de Segurança Pública.

Artigo 24.º

Parqueamento

1 — Em zonas de estacionamento de utilização pública deverão ser reservados lugares destinados a veículos pertencentes a cidadãos com

deficiência ou mobilidade reduzida na quantidade necessária para responder às solicitações que se forem verificando.

2 — Nestes lugares só é permitido o estacionamento de veículos que se mostrem identificados com o dístico adequado, emitido pelo IMT — Instituto da Mobilidade e dos Transportes, I. P.

Artigo 25.º

Estacionamento de duração limitada

Para efeitos deste regulamento, considera-se estacionamento de duração limitada todo aquele que ocorre à superfície, dentro de um espaço demarcado através de pintura no pavimento ou através de sinalização visível na via pública ou em parque, com identificação clara do respetivo regime de utilização, cuja duração é registada num dispositivo mecânico ou eletrónico, prévio e obrigatoriamente acionado pelo utente, não podendo exceder um determinado período de tempo.

Artigo 26.º

Estacionamento tarifado

1 — Considera-se estacionamento tarifado o estacionamento que preenche os requisitos a que alude o artigo anterior e ao qual corresponde o pagamento de uma taxa por unidade de tempo, de montante previamente definido e aprovado pelos órgãos municipais competentes.

2 — A exploração deste tipo de estacionamento poderá ser efetuada diretamente pela autarquia ou por empresa da especialidade, mediante concessão.

3 — A concessão de exploração referida no número anterior deverá obedecer aos condicionamentos legalmente estabelecidos para o efeito.

4 — Na falta de regulamentação específica apresentada nos termos do número anterior, regem o estacionamento tarifado do concelho de Tavira, os preceitos constantes da Secção II do presente Capítulo.

5 — No âmbito do disposto no número anterior, as iniciativas de ordenamento provenientes dos órgãos municipais, serão enviadas para conhecimento da entidade concessionária.

SECÇÃO II

Regime jurídico do estacionamento tarifado

Cidade de Tavira

Artigo 27.º

Zonas

1 — Os locais destinados a estacionamento tarifado mediante a utilização de parquímetros serão agrupados por zonas que se distinguem entre si pela duração máxima permitida ou pela taxa.

2 — As zonas de estacionamento tarifado a implementar são aprovadas pela Assembleia Municipal mediante proposta da Câmara Municipal.

3 — As zonas de estacionamento tarifado aprovadas constam do mapa que constitui o anexo 4 ao presente regulamento.

Artigo 28.º

Identificação das zonas

1 — As zonas de estacionamento indicadas no artigo anterior podem ser identificadas com cores diferentes, através de dístico a colocar em cada parquímetro.

2 — Deverá ser feita adequada publicidade do critério de distinção utilizado.

Artigo 29.º

Período de estacionamento

1 — O período de estacionamento tarifado divide-se em duas fases:

a) Dias úteis — entre as 9 e as 19 horas;

b) Sábados — entre as 9 e as 14 horas.

2 — Nos sábados, a partir das 14 horas, domingos e feriados o estacionamento é gratuito e não está condicionado a qualquer limitação.

Artigo 30.º

Duração do estacionamento

1 — A duração máxima do estacionamento tarifado é função da zona, dividindo-se em curta e média duração, assim:

a) Curta duração — estacionamento com período máximo de duas horas nas seguintes ruas:

- i) Rua Jacques Pessoa
- ii) Rua Borda d'Água de Aguiar
- iii) Rua do Cais
- iv) Rua da Liberdade
- v) Rua José Pires Padinha
- vi) Rua Dr. Parreira
- vii) Rua D. Marcelino Franco
- viii) Rua 1.º de Maio
- ix) Rua 4 de Outubro
- x) Rua das Salinas
- xi) Rua Terreiro do Garção
- xii) Largo Tomás Cabreira
- xiii) Rua Padre Evaristo Guerreiro Rosário
- xiv) Rua da Silva
- xv) Rua da Palmeira

b) Média duração — estacionamento com um período máximo de quatro horas, nas seguintes ruas:

- i) Rua dos Pelames
- ii) Rua Guilherme Gomes Fernandes
- iii) Avenida Dr. Mateus Teixeira de Azevedo
- iv) Rua Dr. Miguel Bombarda
- v) Praça Zacarias Guerreiro
- vi) Praceta Marcelino Galhardo
- vii) Rua Montalvão
- viii) Praceta Eduardo Félix Franco
- ix) Rua Tenente Couto
- x) Rua Dr. Augusto Carlos Palma
- xi) Rua Dr. Silvestre Falcão
- xii) Praceta Teixeira Gomes
- xiii) Beco da Alfeição
- xiv) Rua 25 de Abril
- xv) Largo Tabira de Pernambuco
- xvi) Rua do Poço do Bispo
- xvii) Largo das Sete Ruas
- xviii) Rua Detrás dos Álamos
- xix) Rua das Freiras
- xx) Travessa da Caridade
- xxi) Praceta Eduardo da Fonseca Guerreiro
- xxii) Praceta Florbela Espanca
- xxiii) Praça Dr. António Padinha
- xxiv) Rua Almirante Cândido dos Reis
- xxv) Rua José Joaquim Jara
- xxvi) Rua Poeta Emiliano da Costa
- xxvii) Rua Comandante Henrique de Brito
- xxviii) Rua Sebastião Martins Mestre
- xxix) Largo da Caracolinha
- xxx) Largo do Trem

2 — As situações descritas nas alíneas a) e b) do ponto anterior constituem o anexo 4 ao presente regulamento, estando ilustrado nesse mapa os respetivos troços de rua tarifados.

Artigo 31.º

Classe dos veículos

1 — Podem estacionar nas zonas de estacionamento tarifado todos os veículos até ao limite da marcação existente no pavimento.

2 — Os motociclos, ciclomotores, velocípedes e os veículos automóveis pesados de mercadorias devem estacionar nas zonas que lhes estejam reservadas.

Artigo 32.º

Taxas

1 — O estacionamento em parque ou zona de estacionamento de duração limitada está sujeito ao pagamento de uma taxa, nos termos previstos no Regulamento e Tabela de Taxas em vigor no Município.

2 — Pelo pagamento da taxa devida pelo estacionamento é emitido recibo do mesmo ou título de estacionamento ainda que o pagamento seja efetuado através de meios automáticos.

3 — O pagamento da taxa por ocupação de lugar de estacionamento não constitui o Município de Tavira em qualquer responsabilidade pe-

rante o utilizador, designadamente por eventuais furtos, perdas ou deteriorações dos veículos parqueados em zona de estacionamento pago, ou de pessoas e bens que se encontrem no seu interior.

Artigo 33.º

Isonções

1 — Dentro dos limites das zonas de estacionamento tarifado, estão isentos do pagamento das taxas referidas no artigo anterior, os veículos dos residentes portadores de cartão, nos termos previstos no presente regulamento, bem como:

- a) Os veículos em missão urgente de socorro ou de segurança, quando em serviço;
- b) Os veículos pertencentes a pessoas com deficiência ou mobilidade reduzida, desde que apresentem em local bem visível o respetivo dístico emitido pelo IMT — Instituto de Mobilidade e Transportes, I. P.;
- c) Os veículos em operações de carga e descarga, dentro dos horários estabelecidos e nas áreas e lugares demarcados para esse fim.
- d) Os veículos municipais, devidamente identificados;
- e) Os veículos identificados com cartão de residente.

2 — Os lugares de estacionamento, dentro de uma zona tarifada, ocupados para as operações relacionadas com a realização de obras, com contentores de recolha de objetos, com andaimes, ou outros semelhantes, desde que paga a taxa correspondente no âmbito da ocupação do espaço público, estão também isentos do pagamento das taxas.

Artigo 34.º

Gratuidade

1 — Fora dos limites horários estabelecidos no artigo 29.º do presente regulamento, o estacionamento nas zonas de estacionamento tarifado é gratuito e não está condicionado a qualquer limitação de permanência.

2 — Quando as limitações de horário forem distintas das estabelecidas no artigo 29.º, por aplicação do n.º 3 de artigo 19.º, o estacionamento fora dos limites horários impostos fica sujeito às regras do estacionamento tarifado.

Artigo 35.º

Isonção da duração limitada de estacionamento

Não são abrangidas por qualquer limitação quando à duração do estacionamento:

- a) Os veículos dos residentes devidamente identificados;
- b) Os veículos em missão urgente de socorro ou de segurança.

Artigo 36.º

Deveres dos utentes

1 — Os utentes das zonas de estacionamento tarifado deverão:

- a) Estacionar o veículo em qualquer lugar vago, dentro dos limites definidos para esse lugar;
- b) Adquirir o talão de estacionamento nos equipamentos destinados a esse efeito (parquímetros) e colocá-lo na parte interior do para-brisas, de forma a ser bem visível, do exterior, a respetiva validade.

2 — Findo o período de tempo para o qual é válido o talão de estacionamento exibido no veículo, o utente deverá adquirir novo talão, que deverá ser colocado próximo do primeiro, no caso de não ter ainda esgotado o período máximo autorizado, ou abandonar o local.

3 — Quando o equipamento mais próximo estiver avariado, o utente deverá adquirir o seu talão de estacionamento em outra máquina instalada na zona.

4 — Em caso de avaria de todos os equipamentos numa determinada zona, o utente fica desonerado do pagamento do estacionamento, enquanto a situação de avaria se mantiver.

5 — Excedido o período de tempo máximo de estacionamento, o utente não poderá estacionar o seu veículo a menos de 500 metros do lugar que ocupava anteriormente.

Artigo 37.º

Cartão de residente

1 — Nas zonas de estacionamento tarifado e Vila-a-Dentro podem ser outorgados distintivos especiais designados por “cartão de residente”.

2 — Os cartões a ostentar nas viaturas dos residentes, em zona Vila-a-Dentro ou tarifada dão ao titular do referido cartão possibilidade de estacionar sem pagamento de qualquer taxa.

Artigo 38.º

Características

1 — Deverá constar do cartão de residente:

- A zona a que se refere, com identificação da rua;
- O respetivo prazo de validade;
- A matrícula do veículo.

2 — O prazo de validade do cartão é de 2 anos.

3 — O cartão de residente tem como modelo o exemplo seguinte;

Artigo 39.º

Titulares

1 — Terão direito a cartão de residente as pessoas singulares que residam a tempo inteiro — 1.ª residência — em fogos situados na Vila-a-Dentro desde que não disponham de estacionamento no imóvel que habitam, assim como dentro de uma área de intervenção urbanística para a qual tenha sido deliberado autorizar o estacionamento tarifado, e:

- Sejam proprietários do veículo automóvel, cuja matrícula consta no cartão ou,
- Sejam adquirentes com reserva de propriedade do veículo automóvel, cuja matrícula consta no cartão ou,
- Sejam locatários em regime de locação financeira do veículo automóvel, cuja matrícula consta no cartão ou,
- Tenham o direito de utilização do veículo automóvel, cuja matrícula consta do cartão.

2 — Serão atribuídos, por residência, desde que o imóvel não disponha de estacionamento (garagem), e reunidas as condições definidas no número anterior, um (1) cartão de residente para a zona da Vila-a-Dentro e dois (2) cartões de residente para a zona de estacionamento tarifado.

3 — No caso da existência, em zona de estacionamento tarifado, de um imóvel com garagem para uma única viatura, terá o residente direito a um (1) só cartão de residente.

4 — Sempre que o veículo se encontrar estacionado nas zonas reservadas a residentes, deve o titular do cartão colocá-lo no interior do para-brisas, de forma a ser visível do exterior.

5 — Os titulares são inteiramente responsáveis pela correta utilização do cartão.

Artigo 40.º

Documentos necessários à obtenção do cartão de residente

1 — O pedido de emissão do cartão de residente far-se-á através de preenchimento de impresso próprio, apresentado no anexo 2, devendo os interessados exibir os seguintes documentos:

- Cartão de cidadão ou bilhete de identidade e número de identificação fiscal e carta de condução;
- Atestado de residência emitido pela Junta de Freguesia respetiva;
- Título de registo de propriedade do veículo ou, nas situações referidas nas alíneas b), c), e d), no n.º 1 do artigo anterior:
 - Documento de aquisição com reserva de propriedade;
 - Contrato de locação financeira;
 - Documento que comprove a existência do direito de utilização do veículo.

2 — O cartão é emitido mediante o pagamento de uma taxa de acordo com o definido no Regulamento e Tabela de Taxas do Município e comunicado ao requerente pelo meio mais adequado.

Artigo 41.º

Mudança de domicílio ou de veículo

1 — Deverá o cartão de residente ser imediatamente devolvido sempre que o seu titular deixe de ter residência na zona respetiva, aliene definitivamente o seu veículo ou se alterem quaisquer dos pressupostos sobre os quais assentou a decisão da sua emissão.

2 — O beneficiário do cartão deverá ainda comunicar a substituição do veículo.

3 — A inobservância do preceituado neste artigo determina a anulação do cartão e a perda do direito a novo distintivo.

4 — A emissão de novo cartão está sujeita ao pagamento de taxa de acordo com o definido no Regulamento e Tabela de Taxas do Município.

Artigo 42.º

Furto ou extravio do cartão

1 — Em caso de roubo, furto ou extravio do cartão de residente, deverá o seu titular comunicar de imediato o facto aos serviços da autarquia, sob pena de responsabilidade solidária pelos prejuízos que advenham da sua utilização indevida.

2 — A emissão de novo cartão está sujeita ao pagamento de taxa de acordo com o definido no Regulamento e Tabela de Taxas do Município.

Artigo 43.º

Sinalização dos limites das zonas de estacionamento tarifado

1 — As entradas e saídas das zonas de estacionamento tarifado serão devidamente sinalizadas com os sinais G1 e G6, e complementados, quando necessário, com painéis adicionais, de acordo com a legislação em vigor.

2 — As áreas que, no interior das zonas de estacionamento tarifado, se destinam ao estacionamento serão demarcadas:

- Com sinalização horizontal;
- Com sinalização vertical.

Artigo 44.º

Agentes da fiscalização

A fiscalização do cumprimento das disposições do presente regulamento é da competência do Município de Tavira e das autoridades policiais, bem como pelo corpo de fiscalização da empresa concessionária, quando exista, devidamente licenciado e identificado, nos termos da legislação específica em vigor.

Artigo 45.º

Atribuições

1 — Compete ao pessoal da fiscalização dentro das zonas de estacionamento de duração limitada ou tarifada:

- Esclarecer os utentes sobre as normas estabelecidas no presente regulamento, bem como acerca do funcionamento dos equipamentos instalados;
- Promover o correto estacionamento;
- Zelar pelo cumprimento do presente regulamento;
- Registrar as infrações verificadas ao presente regulamento, ao Código da Estrada e legislação complementar;
- Denunciar às autoridades policiais as infrações registadas nos termos da alínea anterior;
- Desencadear as ações necessárias ao eventual bloqueamento e remoção dos veículos em situação de estacionamento abusivo;
- Proceder à recolha das receitas e à sua entrega na tesouraria da Câmara Municipal;
- Proceder à manutenção dos equipamentos.

2 — A fiscalização do cumprimento das disposições do presente regulamento será efetuada nos termos do artigo 5.º do Decreto-Lei n.º 44/2005, de 23 de fevereiro.

Artigo 46.º

Estacionamento proibido

É proibido o estacionamento:

- a) De veículos de classe ou tipo diferente daquele para o qual o espaço tenha sido exclusivamente afetado;
- b) Por tempo superior ao permitido, de acordo com o estabelecido para cada zona;
- c) Sempre que os utilizadores dos veículos não acionem o dispositivo mecânico para obtenção do direito ao estacionamento, ou tenha entretanto decorrido o período de tempo correspondente;
- d) Do veículo que não exiba o título comprovativo do pagamento da taxa;
- e) Fora dos limites definidos para os lugares de estacionamento;
- f) Dos veículos destinados à venda de quaisquer artigos ou publicidade de qualquer natureza;
- g) De veículos ostentando qualquer informação com vista à sua transação.

Artigo 47.º

Utilização dos parquímetros

- 1 — O parquímetro deve ser utilizado pelos utentes em termos corretos, sendo estes obrigados a seguir as instruções neles contidas.
- 2 — É proibido por qualquer meio abrir, encravar, destruir ou tornar inutilizáveis os equipamentos instalados.
- 3 — Sem prejuízo do disposto no artigo seguinte, incorre em procedimento contraordenacional quem, com propósito fraudulento danifique qualquer equipamento instalado.

Artigo 48.º

Procedimento criminal

Pode incorrer em responsabilidade criminal e civil aquele que destruir, danificar, desfigurar ou tornar inutilizáveis os equipamentos instalados, bem como utilizar título de estacionamento falsificado ou outros meios fraudulentos.

CAPÍTULO V

Bloqueamento e remoção de veículos

Artigo 49.º

Casos em que tem lugar

O bloqueamento e remoção de veículos no concelho de Tavira tem lugar nos casos de estacionamento indevido ou abusivo, nos termos do disposto nos artigos seguintes, assim como nos casos de estacionamento ou imobilização em locais que, por razões de segurança, justifiquem a sua remoção, designadamente por motivo de obras, operações ou condicionamentos de trânsito autorizados pelo Município.

Artigo 50.º

Estacionamento indevido ou abusivo

Considera-se estacionamento indevido ou abusivo todo aquele que vem referenciado no Código da Estrada, demais legislação em vigor e no presente regulamento.

Artigo 51.º

Bloqueamento, remoção e depósito

- 1 — Em matéria de abandono, remoção ou depósito de veículos, é aplicável o disposto no Código da Estrada, demais legislação vigente e no presente regulamento.
- 2 — Os proprietários das viaturas poderão levantá-las durante o período de reclamação, mediante o pagamento das taxas constantes na legislação aplicável.
- 3 — As operações de remoção e depósito efetuadas, mesmo que ocorra o pagamento das taxas, não constituem o Município de Tavira em qualquer responsabilidade perante o proprietário da viatura, designadamente por eventuais furtos, perdas ou deteriorações dos veículos decorrente da remoção e depósito, ou de bens que se encontrem no seu interior.

TÍTULO III

Contraordenações

Artigo 52.º

Regime aplicável

Sem prejuízo da responsabilidade civil ou penal que ao caso couber, as infrações ao disposto no presente regulamento são sancionadas nos termos do presente título.

Artigo 53.º

Competência para a instrução dos processos de contraordenações

A instrução dos processos de contraordenações e aplicação de coimas e sanções acessórias por violação das normas contidas neste regulamento é da competência do Presidente da Câmara Municipal, podendo esta ser delegada em qualquer Vereador.

Artigo 54.º

Coimas

- 1 — As infrações ao presente regulamento têm natureza contraordenacional, salvo se constituírem crime, sendo então punidas e processadas nos termos da lei penal.
- 2 — As contraordenações são sancionadas e processadas nos termos do regime geral das contraordenações, com as adaptações constantes do Código da Estrada.
- 3 — Sem prejuízo do disposto no Código da Estrada e demais legislação complementar, constitui contraordenação no âmbito do presente regulamento, a violação de quaisquer normas constantes do mesmo, sendo punível com coima graduada entre 25 euros a 1000 euros.

Artigo 55.º

Reincidência

- 1 — É punido como reincidente quem cometer uma infração, praticada com dolo, sancionada nos termos do artigo anterior, depois de ter sido condenado por outra infração, praticada com dolo, sancionada também nos termos do artigo anterior, se entre as duas infrações não tiver decorrido um prazo superior ao da prescrição da primeira.
- 2 — Em caso de reincidência, o limite mínimo da coima é elevado em um terço do respetivo valor, não podendo a coima aplicada em concreto ser inferior à anteriormente aplicada.
- 3 — A coima aplicável não pode exceder os limites legais.

Artigo 56.º

Cumprimento do dever omitido

Sempre que a contraordenação resulte da omissão de um dever, o pagamento da coima não isenta o infrator do seu cumprimento, se este ainda for possível.

TÍTULO IV

Disposições finais e transitórias

Artigo 57.º

Omissões

- 1 — Em tudo o que não estiver disposto no presente regulamento, aplicar-se-ão as normas constantes do Código da Estrada e demais legislação em vigor.
- 2 — As dúvidas e lacunas suscitadas na aplicação das normas do presente regulamento e as situações que não possam ser resolvidas pelo recurso à regra da integração prevista no número anterior, serão esclarecidas por deliberação da Câmara Municipal.

Artigo 58.º

Norma revogatória

Ficam revogadas todas as disposições municipais existentes sobre trânsito no concelho de Tavira a partir da entrada em vigor do presente regulamento

Artigo 59.º


Entrada em vigor

O presente regulamento entra em vigor no primeiro dia útil imediato à sua publicação no *Diário da República*.

ANEXOS

ANEXO 1

1 — Requerimento de Interrupção de circulação



INTERRUPÇÃO DE CIRCULAÇÃO

Exmo. Senhor
Presidente da Câmara Municipal de Távira

DONA REQUERENTE

Nome * _____
Morada * _____
Freguesia * _____
Código Postal * _____ Localidade _____
N.º de Identificação Civil * _____ Válido até * ____/____/____ Vitalício ☐ Sim ☐ Não
Tipo * ☐ Bilhete de Identidade/Cartão de Cidadão ☐ Passaporte
☐ Outro _____
N.º de Identificação Fiscal * _____
Telefone * _____ Telemóvel * _____
Email _____
Na qualidade de: _____
* Campos de preenchimento obrigatório. Preencha de forma legível e sem abreviaturas. As datas devem ser escritas no formato aa/aa/aaaa.

DO PEDIDO

Requer a V. Exa., nos termos do n.º 2 do art. 8.º do Regulamento de Trânsito do concelho de Távira, autorização para:

☐ Interrupção parcial da faixa de rodagem;
☐ Interrupção total de faixa de rodagem;
Motivo: _____
Localização: _____
☐ No dia ____/____/____;
☐ Pelo período de ____/____/____ a ____/____/____;
com início pelas ____ h ____ m, ocupando a área pública em ____ m².

DOS ANEXOS

Para o efeito, anexo os seguintes documentos:

☐ Planta de Localização;
☐ Plano de sinalização temporária, quando exigido pelo Município.


OBRIGAÇÕES DO REQUERENTE

☐ Tomei conhecimento que a colocação de sinalização temporária é da responsabilidade do requerente, sob fiscalização do Município.

TT001.1 1/2

ANEXO 2

1 — Requerimento para emissão de Cartão de Residente



CARTÃO DE RESIDENTE - EMISSÃO

Exmo. Senhor
Presidente da Câmara Municipal de Távira

DO REQUERENTE

Nome * _____
Morada * _____
Freguesia * _____
Código Postal * _____ Localidade _____
N.º de Identificação Civil * _____ Válido até * ____/____/____ Vitalício ☐ Sim ☐ Não
Tipo * ☐ Bilhete de Identidade/Cartão de Cidadão ☐ Passaporte
☐ Outro _____
N.º de Identificação Fiscal * _____
Telefone * _____ Telemóvel * _____
Email _____
* Campos de preenchimento obrigatório. Preencha de forma legível e sem abreviaturas. As datas devem ser escritas no formato aa/aa/aaaa.

DO PEDIDO

Requer a V. Exa., nos termos do Regulamento de Trânsito do concelho de Távira, a emissão do Cartão de Residente, para estacionamento do veículo com al(s) matrícula(s) ____-____-____, ____ na:

☐ Vila-a-Dentro
☐ Zona Tarifada, ____ rua _____
☐ Para o efeito, declaro que dispõe de ____ lugar(es) de estacionamento no imóvel.

DOS ANEXOS

Para o efeito, anexo os seguintes documentos:

☐ Cópia do documento de identificação do requerente;
☐ Atestado de residência, emitido pela respetiva junta de freguesia;
☐ Título de registo de propriedade de veículo ou documento equivalente;
☐ Documento de aquisição com reserva de propriedade, quando aplicável;
☐ Contrato de locação financeira, quando aplicável;
☐ Comprovativo da existência do direito de utilização do veículo, quando aplicável.

DA NOTIFICAÇÃO

☐ Autorizo o envio de eventuais notificações referentes ao procedimento iniciado pelo presente requerimento para o seguinte endereço eletrónico:
Email _____
☐ Solicito que as notificações referentes ao procedimento iniciado pelo presente requerimento, sejam dirigidas a:
Nome/Designação _____

TT001.1 1/2

NOTAS

Espaço destinado ao requerente para expor o que considerar importante.

DA NOTIFICAÇÃO

☐ Autorizo o envio de eventuais notificações referentes ao procedimento iniciado pelo presente requerimento para o seguinte endereço eletrónico:
Email _____
☐ Solicito que as notificações referentes ao procedimento iniciado pelo presente requerimento, sejam dirigidas a:
Nome/Designação _____
Morada _____
Freguesia _____
Código Postal * _____ Localidade _____
Telefone _____

O/A subscritor/a, sob compromisso de honra e consciente de incorrer em eventual responsabilidade penal caso preste falsas declarações declara que os dados constantes do presente documento correspondem à verdade.

Pede deferimento,
Távira, ____/____/____

O/A Requerente

Assinatura do requerente, devidamente rubricada e com o nome completo por extenso

2/2 TT001.1

Morada _____
Freguesia _____
Código Postal * _____ Localidade _____
Telefone _____

O/A subscritor/a, sob compromisso de honra e consciente de incorrer em eventual responsabilidade penal caso preste falsas declarações declara que os dados constantes do presente documento correspondem à verdade.

Pede deferimento,
Távira, ____/____/____

O Requerente

Assinatura do requerente, devidamente rubricada e com o nome completo por extenso

DECLARAÇÃO DE LEVANTAMENTO

Declaro que recebi o **Cartão de Residente** n.º _____, acima solicitado.

Távira, ____/____/____

Assinatura do requerente Assinatura do trabalhador

2/2 TT001.1

ANEXO 3

1 — Quadros de mapas de ordenamento do trânsito no concelho de Tavira

1.1 — Cidade de Tavira

Arruamento:	Localização:	Class. Plano Global
ALTO DE S. BRÁS	N.º: 561 (Ref. Toponímia)	Transportes: REDE LOCAL
Sentidos de Trânsito: 2 sentidos		
Estacionamento: não tem		
Zonas de Cargas/Descargas: não tem		
Zonas de Passadeiras – peões: não tem		
Sinalização Vertical de Proibição: 1C16		
Obs.:		

Arruamento:	Localização:	Class. Plano Global
ACESSO À PONTE DOS DESCOBRIMENTOS	N.º: 790 (Ref. Toponímia)	Transportes: REDE ARTERIAL
Sentidos de Trânsito: 1 sentido na direção norte - sul		
Estacionamento: não tem		
Zonas de Cargas/Descargas: não tem		
Zonas de Passadeiras – peões: 2 passagem de peões		
Sinalização Vertical de Proibição: 1C2, 1C11a, 1C11b, 2C13 (30km)		
Sinalização Vertical de Prioridade: 2B1		
Sinalização Vertical de Informação: 1H1a, 1H7		
Sinalização Vertical de Direção: 1, Restaurante; 1, Ilha de Tavira; 2, Hotel Vila Galé Albacora; 2, Vila Real de Santo António; 2, Faro; 3, Parque de estacionamento; 1, A22.		
Obs.: 107a, 107b: Parque público de estacionamento, lado este: 2A25, 1H1a, 2C1, 1D7b, 2O6b, 507a, 407b, 2 sinais de direção com indicação de saída		

Arruamento:	Localização:	Class. Plano Global
AVENIDA D. MANUEL I	N.º: 566 (Ref. Toponímia)	Transportes: REDE ARTERIAL
Sentidos de Trânsito: 2 sentidos		
Estacionamento: não tem		
Zonas de Cargas/Descargas: não tem		
Zonas de Passadeiras – peões: 2 passagens de peões		
Sinalização Vertical de Prioridade: 2B1, 1B2		
Sinalização Vertical de Proibição: 1C11a, 2C11b, 1C12, 1C13 (50km), 2C13 (70km), 1C14a		
Sinalização Vertical de Obrigação: 1D1a, 1D1e, 1D3a, 1D4		
Sinalização Vertical de Informação: 5H7, 2H20a		
Sinalização Vertical de Direção: 2, Centro; 1, Parque; 1, Hotel; 2, Centro de Ciência Viva; 1, Complexo Desportivo; 1, Praia 4 Águas; 2, Ilha de Tavira; 1, Hotel Vila Galé Tavira.		
Obs.: 106a, 206b		

Arruamento:	Localização:	Class. Plano Global
AVENIDA DR. EDUARDO MANSINHO	N.º: 215 (Ref. Toponímia)	Transportes: REDE PRIMÁRIA
Sentidos de Trânsito: 2 sentidos		
Estacionamento: 131 lugares ao longo da via + 1 lugar reservado a deficientes + 2 lugares reservados a entidades oficiais/serviços + 1 lugar reservado a autocarros + 6 lugares reservados a motocicletas		
Zonas de Cargas/Descargas: 8 lugares		
Zonas de Passadeiras – peões: 7 passagens de peões		
Sinalização Vertical de Perigo: 2A2a, 1A16a, 1B7		
Sinalização Vertical de Proibição: 6C1, 2C11a, 2C11b, 1C12, 1C13, 5C15, 2C16		
Sinalização Vertical de Obrigação: 1D3a, 1D4		
Sinalização Vertical de Prioridade: 3B1		
Sinalização Vertical de Informação: 1H1a, 14H7, 3H20a,		
Obs.: 218; troço paralelo à Avenida que dá acesso a escola D. Paio Peres Correia: 1 sentido; Sinais: 1A14, 1D1b, 1G3, 1H3		

Arruamento:	Localização:	Class. Plano Global
AVENIDA DR. MATEUS TEIXEIRA DE AZEVEDO	N.º: 46 (Ref. Toponímia)	Transportes: REDE PRIMÁRIA
Sentidos de Trânsito: 2 sentidos		
Estacionamento: 46 lugares ao longo da via + 1 lugar reservado a deficientes		
Zonas de Cargas/Descargas: 14 lugares		
Zonas de Passadeiras – peões: 7 passagens de peões		
Ajudas Visuais: 3 espelhos		
Sinalização Vertical de Perigo: 3A2a, 1A14		
Sinalização Vertical de Proibição: 1C1, 1C6 (10t), 1C11a, 2C13, 4C15, 8C16		
Sinalização Vertical de Obrigação: 1D1c, 1D4		
Sinalização Vertical de Prioridade: 1B1		
Sinalização Vertical de Informação: 1H1a, 10H7, 1H20a		
Sinalização Vertical de direção: 2, Centro; 2, Turismo; 2, Tribunal; 2, Câmara Municipal; 2, Correios; 1, Ilha de Tavira; 1, Polícia; 1, Centro de Saúde; 1, Biblioteca Municipal Álvaro de Campos; 1, Estação C.P.		
Sinalização Vertical de Zona: 4G1, 1G6		
Obs.:		

Arruamento:	Localização:	Class. Plano Global
AVENIDA ZECA AFONSO	N.º: 226 (Ref. Toponímia)	Transportes: REDE PRIMÁRIA
Sentidos de Trânsito: 2 Sentidos		
Estacionamento: 196 lugares ao longo da via + 4 lugares reservados a deficientes + 4 lugares reservados a entidades oficiais/serviços		
Zonas de Cargas/Descargas:		
Zonas de Passadeiras – peões: 8 passagens de peões		
Sinalização Vertical de Perigo: 2A2a		
Sinalização Vertical de Proibição: 1C1, 1C2, 1C16, 1C31, 2C13 (30km)		
Sinalização Vertical de Prioridade: 1B1, 1B2		
Sinalização Vertical de Informação: 16H7, 4H1a, 2H20a		
Sinalização Vertical de Obrigação: 2D1e, 2D3a		
Sinalização Vertical de Direção: 1, Complexo Desportivo; 2, Parque de estacionamento.		
Obs.: 118; Parque público de estacionamento: 46 lugares + 1 lugar reservado a motocicletas		

Arruamento:	Localização:	Class. Plano Global
BECO DA ALFEIÇÃO	N.º: 42 (Ref. Toponímia)	Transportes: REDE LOCAL
Sentidos de Trânsito: 2 sentidos		
Estacionamento: 11 lugares ao longo da via + 3 lugares reservados a entidades oficiais/serviços		
Zonas de Cargas/Descargas: não tem		
Zonas de Passadeiras – peões: não tem		
Sinalização Vertical de Proibição: 2C15, 1C16		
Sinalização de Zona: 2G1		
Obs.:		

Arruamento:	Localização:	Class. Plano Global
BECO DA CORUJEIRA	N.º: 113 (Ref. Toponímia)	Transportes: REDE LOCAL
Sentidos de Trânsito: Sem trânsito (zona pedonal)		
Estacionamento: não tem		
Zonas de Cargas/Descargas: não tem		
Zonas de Passadeiras – peões: não tem		
Obs.:		

Arruamento:	Localização:	Class. Plano Global
BECO DAS CUNHAS	N.º: 114 (Ref. Toponímia)	Transportes: REDE LOCAL
Sentidos de Trânsito: 1 sentido (rua sem saída)		
Estacionamento: não tem		
Zonas de Cargas/Descargas: não tem		
Zonas de Passadeiras – peões: não tem		
Obs.:		

Arruamento:	Localização:	Class. Plano Global
BECO GOVERNADOR ABDALLAD	N.º: 557 (Ref. Toponímia)	Transportes: REDE LOCAL
Sentidos de Trânsito: 2 sentidos		
Estacionamento: 2 lugares ao longo da via		
Zonas de Cargas/Descargas: não tem		
Zonas de Passadeiras – peões: 2 passagens de peões		
Sinalização Vertical de Informação: 1H4, 2H7		
Obs.:		

Arruamento:	Localização:	Class. Plano Global
BECO DE SANTA ANNA	N.º: 291 (Ref. Toponímia)	Transportes: REDE LOCAL
Sentidos de Trânsito: 2 sentidos (rua sem saída)		
Estacionamento: não tem		
Zonas de Cargas/Descargas: não tem		
Zonas de Passadeiras – peões: 1 passagem de peões		
Sinalização Vertical de Informação: 1H4		
Obs.:		

Arruamento:	Localização:	Class. Plano Global
BECO DA MOURA ENCANTADA	N.º: 556 (Ref. Toponímia)	Transportes: REDE LOCAL
Sentidos de Trânsito: 2 sentidos		
Estacionamento: 18 lugares ao longo da via		
Zonas de Cargas/Descargas: não tem		
Zonas de Passadeiras – peões: 1 passagem de peões		
Sinalização Vertical de Informação: 1H4, 2H7		
Obs.:		

Arruamento:	Localização:	Class. Plano Global
BECO DE SÃO PEDRO	N.º: 563 (Ref. Toponímia)	Transportes: REDE LOCAL
Sentidos de Trânsito: 2 sentidos		
Estacionamento: não tem		
Zonas de Cargas/Descargas: não tem		
Zonas de Passadeiras – peões: não tem		
Sinalização Vertical de Prioridade: 1B1		
Obs.:		

Arruamento:	Localização:	Class. Plano Global
CALÇADA D. ANNA	N.º: 17 (Ref. Toponímia)	Transportes: REDE LOCAL
Sentidos de Trânsito: 1 sentido na direção sudoeste – nordeste		
Estacionamento: não tem		
Zonas de Cargas/Descargas: não tem		
Zonas de Passadeiras – peões: não tem		
Sinalização Vertical de Obrigação: 1D1a		
Sinalização Vertical de Informação: 1H1a		
Obs.:		

Arruamento:	Localização:	Class. Plano Global
CALÇADA DA GALERIA	N.º: 18 (Ref. Toponímia)	Transportes: REDE LOCAL
Sentidos de Trânsito: 2 sentidos na direção sul – norte até ao entroncamento com o Largo Abu Otmame, + 1 sentido até ao final da rua		
Estacionamento: não tem		
Zonas de Cargas/Descargas: não tem		
Zonas de Passadeiras – peões: não tem		
Obs.:		

Arruamento: CALÇADA DE SANT'ANNA	Localização: N.º: 107 (Ref. Toponímia)	Class. Plano Global Transportes: REDE LOCAL
Sentidos de Trânsito: 2 sentidos		
Estacionamento: não tem		
Zonas de Cargas/Descargas: não tem		
Zonas de Passadeiras – peões:		
Sinalização Vertical de Proibição: 1C1, 1C16		
Obs.:		

Arruamento: CALÇADA DE SANTA MARIA	Localização: N.º: 25 (Ref. Toponímia)	Class. Plano Global Transportes: REDE LOCAL
Sentidos de Trânsito: 1 sentido na direção sudeste - noroeste		
Estacionamento: não tem		
Zonas de Cargas/Descargas: não tem		
Zonas de Passadeiras – peões: 1 passagem de peões		
Sinalização Vertical de Prioridade: 1B2		
Sinalização Vertical de Informação: 1H3, 1H7		
Sinalização Vertical de Direção: 1, Convento Nossa Senhora da Graça; 1, Igreja de Santa Maria; 1, Castelo		
Obs.:		

Arruamento: CALÇADA D. PAIO PERES CORREIA	Localização: N.º: 111 (Ref. Toponímia)	Class. Plano Global Transportes: REDE LOCAL
Sentidos de Trânsito: 2 sentidos (rua sem saída)		
Estacionamento: não tem		
Zonas de Cargas/Descargas: não tem		
Zonas de Passadeiras – peões: não tem		
Sinalização Vertical de Informação: 1H4		
Obs.:		

Arruamento: ESCADINHAS BARTOLOMEU CID DOS SANTOS	Localização: N.º: 82 (Ref. Toponímia)	Class. Plano Global Transportes: REDE LOCAL
Sentidos de Trânsito: 1 sentido na direção nordeste – sudoeste + 1 troço sem trânsito (zona pedonal) até ao final das escadilhas		
Estacionamento: 13 lugares ao longo da via		
Zonas de Cargas/Descargas: não tem		
Zonas de Passadeiras – peões: não tem		
Sinalização Vertical de Informação: 1H1A, 1H4		
Obs.:		

Arruamento: LADEIRA DE SÃO SEBASTIÃO	Localização: N.º: 279 (Ref. Toponímia)	Class. Plano Global Transportes: REDE LOCAL
Sentidos de Trânsito: 2 sentidos na direção sudoeste – nordeste (rua sem saída) + troço sem trânsito (zona pedonal) a partir do n.º 4 até ao final da ladeira		
Estacionamento: 7 lugares ao longo da via		
Zonas de Cargas/Descargas: não tem		
Zonas de Passadeiras – peões: não tem		
Obs.:		

Arruamento: LARGO BADEN POWELL	Localização: N.º: 547 (Ref. Toponímia)	Class. Plano Global Transportes: LOCAL
Sentidos de Trânsito: Sem trânsito (zona pedonal)		
Estacionamento: não tem		
Zonas de Cargas/Descargas: não tem		
Zonas de Passadeiras – peões: não tem		
Obs.:		

Arruamento: LARGO BALSENSE	Localização: N.º: 299 (Ref. Toponímia)	Class. Plano Global Transportes: REDE ARTERIAL
Sentidos de Trânsito: 2 sentidos		
Estacionamento: 42 lugares ao longo da via		
Zonas de Cargas/Descargas: não tem		
Zonas de Passadeiras – peões: não tem		
Sinalização Vertical de Proibição: 1C15, 1C16		
Sinalização Vertical de Obrigação: 1D4		
Sinalização Vertical de Prioridade: 1B1		
Obs.:		

Arruamento: LARGO DO CANO	Localização: N.º: 249 (Ref. Toponímia)	Class. Plano Global Transportes: REDE LOCAL
Sentidos de Trânsito: 1 sentido, circundante ao Edifício dos Bombeiros, (sentido do ponteiro dos relógios)		
Estacionamento: 8 lugares ao longo da via		
Zonas de Cargas/Descargas: 1 de Abastecimento de Auto-tanques de Bombeiros		
Zonas de Passadeiras – peões: não tem		
Sinalização Vertical de Proibição: 2C1, 1C11b, 1C15, 2C16		
Sinalização Vertical de Prioridade: 1B2		
Sinalização Vertical de Informação: 1H3		
Obs.:		

Arruamento: LARGO CARACOLINHA	Localização: N.º: 57 (Ref. Toponímia)	Class. Plano Global Transportes: REDE PRIMÁRIA
Sentidos de Trânsito: 2 sentidos		
Estacionamento: 6 lugares ao longo da via + 1 lugar reservado a deficientes		
Zonas de Cargas/Descargas: 1 lugar		
Zonas de Passadeiras – peões: não tem		
Sinalização Vertical de Proibição: 1C1, 1C11a, 2C15, 1C16		
Sinalização Vertical de Obrigação: 1D1a, 1D4		
Sinalização Vertical de Prioridade: 1B1, 1B2		
Sinalização Vertical de Informação: 1H1a+mod.11d		
Sinalização Vertical de Zona: 1G1		
Obs.:		

Arruamento: LARGO DO CARMO	Localização: N.º: 105 (Ref. Toponímia)	Class. Plano Global Transportes: REDE LOCAL
Sentidos de Trânsito: 2 sentidos + 1 sentido apenas no troço sul norte entre a Rua Feixinho de Vides e a Rua do Óculo		
Estacionamento: 60 lugares no parque público de estacionamento		
Zonas de Cargas/Descargas: não tem		
Zonas de Passadeiras – peões: não tem		
Sinalização Vertical de Proibição: 1C2		
Sinalização Vertical de Prioridade: 1B2		
Obs.:		

Arruamento: LARGO DA CRUZ VERMELHA	Localização: N.º: 1185 (Ref. Toponímia)	Class. Plano Global Transportes: REDE LOCAL
Sentidos de Trânsito: 2 sentidos		
Estacionamento: 11 lugares ao longo da via		
Zonas de Cargas/Descargas: não tem		
Zonas de Passadeiras – peões: não tem		
Obs.:		

Arruamento: LARGO D' ANNA	Localização: N.º: 3 (Ref. Toponímia)	Class. Plano Global Transportes: REDE LOCAL
Sentidos de Trânsito: 2 sentidos		
Estacionamento: não tem		
Zonas de Cargas/Descargas: não tem		
Zonas de Passadeiras – peões: não tem		
Sinalização Vertical de Proibição: 1C16		
Sinalização Vertical de Direção: 1, Castelo; 1, Igreja de Santa Maria; 1, Igreja da Misericórdia		
Obs.: Zona Vila-A-Dentro		

Arruamento: LARGO DR. JORGE CORREIA	Localização: N.º: 97 (Ref. Toponímia)	Class. Plano Global Transportes: REDE LOCAL
Sentidos de Trânsito: 2 sentidos		
Estacionamento: 10 lugares ao longo da via + 1 lugares reservados a deficientes + 3 lugares reservados a entidades oficiais/serviços		
Zonas de Cargas/Descargas: 2 lugares		
Zonas de Passadeiras – peões: não tem		
Sinalização Vertical de Proibição: 1C2, 2C15, 2C16		
Sinalização Vertical de Prioridade: 1B5		
Sinalização Vertical de Informação: 5H1a		
Sinalização Vertical de Direção: 1, Parque de estacionamento; 1, Castelo; 1, Igreja de Santa Maria.		
Obs.: Zona Vila-A-Dentro		

Arruamento: LARGO JOSÉ JOAQUIM JARA	Localização: N.º: 2 (Ref. Toponímia)	Class. Plano Global Transportes: REDE LOCAL
Sentidos de Trânsito: 2 sentidos		
Estacionamento: 5 lugares ao longo da via		
Zonas de Cargas/Descargas: não tem		
Zonas de Passadeiras – peões: não tem		
Sinalização Vertical de Proibição: 3C1		
Obs.: 1G6		

Arruamento: LARGO JOSÉ PIRES PADINHA	Localização: N.º: 94 (Ref. Toponímia)	Class. Plano Global Transportes: REDE LOCAL
Sentidos de Trânsito: 1 sentido na direção sul - norte		
Estacionamento: não tem		
Zonas de Cargas/Descargas: 2 lugares		
Zonas de Passadeiras – peões: não tem		
Sinalização Vertical de Proibição: 2C1, 1C11b, 1C16		
Sinalização Vertical de Prioridade: 1B2		
Obs.:		

Arruamento: LARGO MANUEL MARIA NEVES	Localização: N.º: 1230 (Ref. Toponímia)	Class. Plano Global Transportes: REDE LOCAL
Sentidos de Trânsito: 2 sentidos (largo sem saída)		
Estacionamento: 24 lugares ao longo da via		
Zonas de Cargas/Descargas: não tem		
Zonas de Passadeiras – peões: não tem		
Obs.:		

Arruamento: LARGO DOS MÁRTIRES DA REPÚBLICA	Localização: N.º: 53 (Ref. Toponímia)	Class. Plano Global Transportes: REDE LOCAL
Sentidos de Trânsito: 1 sentido (envolvente do jardim)		
Estacionamento: 19 lugares ao longo da via		
Zonas de Cargas/Descargas: 2 lugares		
Zonas de Passadeiras – peões: 1 passagem de peões		
Sinalização Vertical de Proibição: 1C11b, 1C16		
Sinalização Vertical de Obrigação: 1D1a		
Sinalização Vertical de Prioridade: 1B1		
Sinalização Vertical de Informação: 1H1a, 1H7		
Obs.:		

Arruamento: LARGO DA MISERICÓRDIA	Localização: N.º: 7 (Ref. Toponímia)	Class. Plano Global Transportes: REDE LOCAL
Sentidos de Trânsito: 2 sentidos		
Estacionamento: não tem		
Zonas de Cargas/Descargas: não tem		
Zonas de Passadeiras – peões: não tem		
Sinalização Vertical de Proibição: 1C1		
Sinalização Vertical de Direção: 1, Castelo; 1, Igreja de Santa Maria; 1, Palácio da Galeria		
Obs.:		

Arruamento: LARGO MONTE-PIO ARTÍSTICO TAVIRENSE	Localização: N.º: 533 (Ref. Toponímia)	Class. Plano Global Transportes: REDE PRIMÁRIA
Sentidos de Trânsito: 2 sentidos		
Estacionamento: não tem		
Zonas de Cargas/Descargas: não tem		
Zonas de Passadeiras – peões: não tem		
Obs.:		

Arruamento: LARGO NOSSA SENHORA DO LIVRAMENTO	Localização: N.º: 103 (Ref. Toponímia)	Class. Plano Global Transportes: REDE PRIMÁRIA
Sentidos de Trânsito: 1 sentido na direção nordeste - sudoeste		
Estacionamento: 3 lugares ao longo da via		
Zonas de Cargas/Descargas: não tem		
Zonas de Passadeiras – peões: não tem		
Sinalização Vertical de Zona: 1G1, 1G6		
Obs.:		

Arruamento: LARGO DAS PORTAS DO POSTIGO	Localização: N.º: 27 (Ref. Toponímia)	Class. Plano Global Transportes: REDE LOCAL
Sentidos de Trânsito: 2 sentidos		
Estacionamento: 4 lugares ao longo da via + 1 lugar reservado a deficientes		
Zonas de Cargas/Descargas: não tem		
Zonas de Passadeiras – peões: não tem		
Sinalização Vertical de Proibição: 2C1, 1C15		
Sinalização Vertical de Informação: 2H1a		
Obs.: Zona Vila-A-Dentro		

Arruamento: LARGO DE SANTA ANA	Localização: N.º: 123 (Ref. Toponímia)	Class. Plano Global Transportes: REDE LOCAL
Sentidos de Trânsito: 2 sentidos		
Estacionamento: 18 lugares ao longo da via		
Zonas de Cargas/Descargas: não tem		
Zonas de Passadeiras – peões: não tem		
Sinalização Vertical de Informação: 1H1a		
Obs.:		

Arruamento: LARGO DE SANTO AMARO	Localização: N.º: 297 (Ref. Toponímia)	Class. Plano Global Transportes: REDE PRIMÁRIA
Sentidos de Trânsito: sentido obrigatório giratório		
Estacionamento: 3 lugares reservados a táxis		
Zonas de Cargas/Descargas: não tem		
Zonas de Passadeiras – peões: não tem		
Sinalização Vertical de Prioridade: 2B2		
Sinalização Vertical de Informação: 1H1a, 1H20a		
Sinalização Vertical de Direção: GNR (dentro da Rotunda); IP1 Espanha, IP1 Portimão; Faro; Quinta do Caracol; Centro Coordenador de Transportes; Bombeiros (dentro da Rotunda)		
Obs.: 1 Paragem de Autocarro (junto à Estação da C.P.); Parque público de estacionamento: 25 lugares		

Arruamento: LARGO DE SÃO BRÁS	Localização: N.º: 76 (Ref. Toponímia)	Class. Plano Global Transportes: REDE LOCAL
Sentidos de Trânsito: existem troços de 1 sentido e 2 sentidos		
Estacionamento: 14 lugares ao longo da via		
Zonas de Cargas/Descargas: não tem		
Zonas de Passadeiras – peões: 1 passagem de peões		
Ajudas Visuais: 2 espelho		
Sinalização Vertical de Proibição: 3C1, 2C11a, 1C11b, 1C15, 1C16		
Sinalização Vertical de Obrigação: 1D3a		
Sinalização Vertical de Informação: 1H3, 1H7		
Sinalização Vertical de Direção: 1, Cruz Vermelha		
Obs.:		

Arruamento: LARGO DAS SETE RUAS	Localização: N.º: 30 (Ref. Toponímia)	Class. Plano Global Transportes: REDE LOCAL
Sentidos de Trânsito: 1 sentido na direção oeste - este		
Estacionamento: 4 lugares ao longo da via		
Zonas de Cargas/Descargas: não tem		
Zonas de Passadeiras – peões: não tem		
Sinalização Vertical de Proibição: 1C11b		
Sinalização Vertical de Prioridade: 1B1		
Obs.:		

Arruamento: LARGO TABIRA DE PERNAMBUCO	Localização: N.º: 39 (Ref. Toponímia)	Class. Plano Global Transportes: REDE LOCAL
Sentidos de Trânsito: 2 sentidos		
Estacionamento: 18 lugares ao longo da via + 1 lugar reservado a deficientes + 5 lugares reservados a entidades oficiais/serviços		
Zonas de Cargas/Descargas: 1 lugar		
Zonas de Passadeiras – peões: não tem		
Sinalização Vertical de Proibição: 1C11a, 1C16		
Sinalização Vertical de Informação: 3H1a, 1H4		
Sinalização Vertical de Zona: 1G1		
Obs.:		

Arruamento: LARGO DAS TERMAS DE SANTO ANTÓNIO	Localização: N.º: 298 (Ref. Toponímia)	Class. Plano Global Transportes: REDE LOCAL
Sentidos de Trânsito: 2 sentidos		
Estacionamento: não tem		
Zonas de Cargas/Descargas: não tem		
Zonas de Passadeiras – peões: não tem		
Sinalização Vertical de Proibição: 1C15		
Obs.:		

Arruamento: LARGO TÓMAS CABREIRA	Localização: N.º: 38 (Ref. Toponímia)	Class. Plano Global Transportes: REDE LOCAL
Sentidos de Trânsito: 1 sentido		
Estacionamento: 10 lugares ao longo da via		
Zonas de Cargas/Descargas: não tem		
Zonas de Passadeiras – peões: não tem		
Sinalização Vertical de Proibição: 1C1		
Sinalização Vertical de Prioridade: 1B2		
Sinalização Vertical de Obrigação: 1D1b		
Sinalização Vertical de Informação: 1G1		
Obs.:		

Arruamento: LARGO DO TREM	Localização: N.º: 282 (Ref. Toponímia)	Class. Plano Global Transportes: REDE LOCAL
Sentidos de Trânsito: 2 sentidos		
Estacionamento: não tem		
Zonas de Cargas/Descargas: 1 lugar		
Zonas de Passadeiras – peões: não tem		
Sinalização Vertical de Proibição: 1C15		
Obs.:		

Arruamento: PRAÇA DR. ANTÓNIO PADINHA	Localização: N.º: 70 (Ref. Toponímia)	Class. Plano Global Transportes: REDE PRIMÁRIA
Sentidos de Trânsito: 1 sentido único em torno da Praça		
Estacionamento: 27 lugares ao longo da via + 1 lugar reservado a entidades oficiais/serviços + 1 lugar reservado a autocarro		
Zonas de Cargas/Descargas: 1 lugar		
Zonas de Passadeiras – peões: 1 passagem de peões		
Sinalização Vertical de Proibição: 3C1, 1C15, C11a		
Sinalização Vertical de Obrigação: 1D1a		
Sinalização Vertical de Prioridade: 1B2		
Sinalização Vertical de Informação: 1H20a		
Sinalização Vertical de Zona: 2G1		
Sinalização Vertical de Direção: 1, A22 e N125; 1, Asseca; 1, Igreja de Santa Ana; 1, Hotel; 1, Centro; 1, Mercado da Ribeira; 1, Jardim do Coreto		
Obs.:		

Arruamento: PRAÇA DA REPÚBLICA	Localização: N.º: 1 (Ref. Toponímia)	Class. Plano Global Transportes: REDE PRIMÁRIA
Sentidos de Trânsito: 1 sentido na direção sul - norte		
Estacionamento: não tem		
Zonas de Cargas/Descargas: 5 lugares		
Zonas de Passadeiras – peões: não tem		
Sinalização Vertical de Proibição: 1C11a, 3C16		
Sinalização Vertical de Zona: 1G4 (10km pedonal)		
Obs.:		

Arruamento: PRAÇA ZACARIAS GUERREIRO	Localização: N.º: 4 (Ref. Toponímia)	Class. Plano Global Transportes: REDE PRIMÁRIA
Sentidos de Trânsito: 1 sentido na direção norte – sul no troço entre a Rua Tenente Couto e a Rua Poeta Isidoro Pires + 1 sentido na direção nordeste – sudoeste entre a Rua Tenente Couto e a Travessa Zacarias Guerreiro + 2 sentidos na restante Praça		
Estacionamento: 51 lugares ao longo da via + 1 lugares reservados a deficientes + 4 lugares reservados a entidades oficiais/serviços		
Zonas de Cargas/Descargas: 3 lugares		
Zonas de Passadeiras – peões: 1 passagem de peões		
Ajudas Visuais: 1 espelho		
Sinalização Vertical de Proibição: 2C1, 2C16, 1C11b		
Sinalização Vertical de Prioridade: 1B1, 2B2, 1B5		
Sinalização Vertical de Informação: 1H1a, 1H4, 1H7		
Sinalização Vertical de Zona: 3G1		
Obs.:		

Arruamento: PONTE DOS DESCOBRIMENTOS	Localização: N.º: 789 (Ref. Toponímia)	Class. Plano Global Transportes: REDE PRIMÁRIA
Sentidos de Trânsito: 2 sentidos		
Estacionamento: não tem		
Zonas de Cargas/Descargas: não tem		
Zonas de Passadeiras – peões: não tem		
Obs.:		

Arruamento: PONTE DE SANTIAGO	Localização: N.º: 125 (Ref. Toponímia)	Class. Plano Global Transportes: REDE ARTERIAL
Sentidos de Trânsito: 2 sentidos		
Estacionamento: não tem		
Zonas de Cargas/Descargas: não tem		
Zonas de Passadeiras – peões: não tem		
Sinalização Vertical de Obrigação: 4D3a		
Obs.: 407a		

Arruamento: PRACETA ADELINO AMARO DA COSTA	Localização: N.º: 48 (Ref. Toponímia)	Class. Plano Global Transportes: REDE LOCAL
Sentidos de Trânsito: 2 sentidos		
Estacionamento: 15 lugares ao longo da via		
Zonas de Cargas/Descargas: não tem		
Zonas de Passadeiras – peões: 1 passagem de peões		
Sinalização Vertical de Prioridade: 1B1		
Sinalização Vertical de Informação: 1H4, 2H7		
Obs.:		

Arruamento: PRACETA DA CHINA	Localização: N.º: 165 (Ref. Toponímia)	Class. Plano Global Transportes: LOCAL
Sentidos de Trânsito: 2 sentidos, (rua sem saída)		
Estacionamento: não tem		
Zonas de Cargas/Descargas: não tem		
Zonas de Passadeiras – peões: não tem		
Obs.:		

Arruamento: PRACETA DIOGO MENDONÇA CORTE REAL	Localização: N.º: 231 (Ref. Toponímia)	Class. Plano Global Transportes: LOCAL
Sentidos de Trânsito: 2 sentidos na direção sudoeste – nordeste, no troço entre a Avenida Dr. Eduardo Mansinho e o Beco sudoeste + 1 sentido no troço entre o Beco sudoeste e o Beco nordeste + 2 sentidos no troço entre Beco nordeste e a Avenida Zeca Afonso		
Estacionamento: 28 lugares ao longo da via		
Zonas de Cargas/Descargas: não tem		
Zonas de Passadeiras – peões: 4 passagem de peões		
Sinalização Vertical de Proibição: 1C1		
Sinalização Vertical de Prioridade: 1B2		
Sinalização Vertical de Informação: 1H3, 2H4, 8H7		
Obs.:		

Arruamento: PRACETA EDUARDO FÉLIX FRANCO	Localização: N.º: 280 (Ref. Toponímia)	Class. Plano Global Transportes: REDE LOCAL
Sentidos de Trânsito: 2 sentidos		
Estacionamento: 22 lugares ao longo da via + 2 lugares reservados a entidades oficiais/serviços		
Zonas de Cargas/Descargas: 2 lugares		
Zonas de Passadeiras – peões: não tem		
Sinalização Vertical de Proibição: 1C16		
Sinalização Vertical de Informação: 2H1a		
Sinalização de Zona: 2G1		
Obs.:		

Arruamento: PRACETA EDUARDO DA FONSECA GUERREIRO	Localização: N.º: 40 (Ref. Toponímia)	Class. Plano Global Transportes: REDE LOCAL
Sentidos de Trânsito: 2 sentidos		
Estacionamento: 15 lugares ao longo da via + 2 lugares reservados a entidades oficiais/serviços		
Zonas de Cargas/Descargas: não tem		
Zonas de Passadeiras – peões: não tem		
Sinalização Vertical de Prioridade: 1B1		
Sinalização Vertical de Informação: 1H1a		
Obs.:		

Arruamento: PRACETA ENG. JOSÉ HERCULANO BRITO DE CARVALHO	Localização: N.º: 152 (Ref. Toponímia)	Class. Plano Global Transportes: REDE LOCAL
Sentidos de Trânsito: 2 sentidos		
Estacionamento: 24 lugares ao longo da via + 1 lugar reservado a deficientes		
Zonas de Cargas/Descargas: não tem		
Zonas de Passadeiras – peões: não tem		
Sinalização Vertical de Prioridade: 1B1		
Sinalização Vertical de Informação: 1H1a		
Obs.:		

Arruamento: PRACETA ENG. JOSÉ DE SANDE VASCONCELOS	Localização: N.º: 213 (Ref. Toponímia)	Class. Plano Global Transportes: REDE LOCAL
Sentidos de Trânsito: 2 sentidos		
Estacionamento: 38 lugares ao longo da via		
Zonas de Cargas/Descargas: não tem		
Zonas de Passadeiras – peões: não tem		
Sinalização Vertical de Prioridade: 1B1		
Sinalização Vertical de Informação: 1H4		
Obs.:		

Arruamento: PRACETA FLORBELA ESPANCA	Localização: N.º: 41 (Ref. Toponímia)	Class. Plano Global Transportes: REDE LOCAL
Sentidos de Trânsito: 2 sentidos		
Estacionamento: 26 lugares ao longo da via		
Zonas de Cargas/Descargas: não tem		
Zonas de Passadeiras – peões: não tem		
Obs.:		

Arruamento: PRACETA LIBERTO CONCEIÇÃO	Localização: N.º: 211 (Ref. Toponímia)	Class. Plano Global Transportes: REDE LOCAL
Sentidos de Trânsito: 2 sentidos		
Estacionamento: 34 lugares ao longo da via		
Zonas de Cargas/Descargas: não tem		
Zonas de Passadeiras – peões: não tem		
Sinalização Vertical de Proibição: 1C11b		
Sinalização Vertical de Prioridade: 1B1		
Sinalização Vertical de Informação: 1H4		
Obs.:		

Arruamento: PRACETA MARCELINO GALHARDO	Localização: N.º: 170 (Ref. Toponímia)	Class. Plano Global Transportes: REDE LOCAL
Sentidos de Trânsito: sentido único giratório no interior da Praceta + 1 sentido no troço de saída da Praceta		
Estacionamento: 55 lugares ao longo da via		
Zonas de Cargas/Descargas: não tem		
Zonas de Passadeiras – peões: não tem		
Sinalização Vertical de Proibição: 1C1		
Sinalização Vertical de Obrigação: 2D1a		
Sinalização Vertical de Prioridade: 1B1		
Sinalização Vertical de Informação: 1H3		
Sinalização Vertical de Zona: 3G1		
Obs.:		

Arruamento: ACESSO PRACETA MARCELINO GALHARDO	Localização: N.º: 170 (Ref. Toponímia)	Class. Plano Global Transportes: REDE LOCAL
Sentidos de Trânsito: 1 sentido na direção sudeste - noroeste		
Estacionamento: não tem		
Zonas de Cargas/Descargas: não tem		
Zonas de Passadeiras – peões: não tem		
Sinalização Vertical de Zona: 1G1		
Obs.:		

Arruamento: PRACETA MARIA JOSÉ PINHEIRO	Localização: N.º: 269 (Ref. Toponímia)	Class. Plano Global Transportes: REDE LOCAL
Sentidos de Trânsito: 2 sentidos		
Estacionamento: 30 lugares ao longo da via		
Zonas de Cargas/Descargas: não tem		
Zonas de Passadeiras – peões: não tem		
Sinalização Vertical de Proibição: 1C2		
Sinalização Vertical de Prioridade: 1B2		
Obs.:		

Arruamento: PRACETA NATÁLIA CORREIA	Localização: N.º: 173 (Ref. Toponímia)	Class. Plano Global Transportes: REDE LOCAL
Sentidos de Trânsito: 2 sentidos		
Estacionamento: 32 lugares ao longo da via		
Zonas de Cargas/Descargas: não tem		
Zonas de Passadeiras – peões: 1 passagem de peões		
Sinalização Vertical de Prioridade: 1B1		
Sinalização Vertical de Informação: 1H7		
Obs.:		

Arruamento: PRACETA TEIXEIRA GOMES	Localização: N.º: 275 (Ref. Toponímia)	Class. Plano Global Transportes: REDE LOCAL
Sentidos de Trânsito: 2 sentidos		
Estacionamento: 38 lugares ao longo da via		
Zonas de Cargas/Descargas: 1 lugar		
Zonas de Passadeiras – peões: 1 passagem de peões		
Sinalização Vertical de Proibição: 1C16		
Sinalização Vertical de Prioridade: 1B1		
Sinalização de Zona: 1G1		
Obs.:		

Arruamento: PRACETA TENENTE DOMINGOS ANTÓNIO MESTRE	Localização: N.º: 208 (Ref. Toponímia)	Class. Plano Global Transportes: REDE LOCAL
Sentidos de Trânsito: 2 sentidos		
Estacionamento: não tem		
Zonas de Cargas/Descargas: não tem		
Zonas de Passadeiras – peões: não tem		
Sinalização Vertical de Proibição: 4C15		
Obs.:		

Arruamento: ROTUNDA DA BALSENSE	Localização: N.º: 12.14 (Ref. Toponímia)	Class. Plano Global Transportes: REDE ARTERIAL
Sentidos de Trânsito: sentido obrigatório giratório		
Estacionamento: não tem		
Zonas de Cargas/Descargas: não tem		
Zonas de Passadeiras – peões: não tem		
Obs.:		

Arruamento: ROTUNDA DA CAPELINHA	Localização: N.º: 870 (Ref. Toponímia)	Class. Plano Global Transportes: REDE ARTERIAL
Sentidos de Trânsito: sentido obrigatório giratório		
Estacionamento: não tem		
Zonas de Cargas/Descargas: não tem		
Zonas de Passadeiras – peões: não tem		
Sinalização Vertical de Obrigação: 4D1a		
Obs.: 406b (sinal longo)		

Arruamento: ROTUNDA HOTEL VILA GALE	Localização: N.º: 719 (Ref. Toponímia)	Class. Plano Global Transportes: REDE ARTERIAL
Sentidos de Trânsito: sentido obrigatório giratório		
Estacionamento: não tem		
Zonas de Cargas/Descargas: não tem		
Zonas de Passadeiras – peões: não tem		
Sinalização Vertical de Obrigação: 1D1a		
Obs.: 106b		

Arruamento: ROTUNDA DO LARGO DO CANO	Localização: N.º: 792 (Ref. Toponímia)	Class. Plano Global Transportes: REDE ARTERIAL
Sentidos de Trânsito: sentido obrigatório giratório		
Estacionamento: não tem		
Zonas de Cargas/Descargas: não tem		
Zonas de Passadeiras – peões: não tem		
Sinalização Vertical de Obrigação: 3D1a		
Obs.:		

Arruamento: ROTUNDA DOS NAVEGADORES	Localização: N.º: 256 (Ref. Toponímia)	Class. Plano Global Transportes: REDE ARTERIAL
Sentidos de Trânsito: sentido obrigatório giratório		
Estacionamento: não tem		
Zonas de Cargas/Descargas: não tem		
Zonas de Passadeiras – peões: não tem		
Obs.:		

Arruamento: ROTUNDA DO VALE CARANGUEJO	Localização: N.º: 788 (Ref. Toponímia)	Class. Plano Global Transportes: REDE ARTERIAL
Sentidos de Trânsito: sentido obrigatório giratório		
Estacionamento: não tem		
Zonas de Cargas/Descargas: não tem		
Zonas de Passadeiras – peões: não tem		
Obs.: 506b (sinal longo)		

Arruamento: RUA 9 DE ABRIL	Localização: N.º: 88 (Ref. Toponímia)	Class. Plano Global Transportes: REDE LOCAL
Sentidos de Trânsito: 1 sentido na direção sul - norte		
Estacionamento: 55 lugares		
Zonas de Cargas/Descargas: não tem		
Zonas de Passadeiras – peões: não tem		
Sinalização Vertical de Prioridade: 1B2		
Sinalização Vertical de Informação: 1H1a, 1H3		
Obs.:		

Arruamento: RUA 25 DE ABRIL	Localização: N.º: 15 (Ref. Toponímia)	Class. Plano Global Transportes: REDE LOCAL
Sentidos de Trânsito: 2 sentidos		
Estacionamento: 37 lugares ao longo da via + 1 lugar reservado a deficientes		
Zonas de Cargas/Descargas: 1 lugar		
Zonas de Passadeiras – peões: 2 passagens peões		
Sinalização Vertical de Proibição: 1C16		
Sinalização Vertical de Prioridade: 2B2		
Sinalização Vertical de Informação: 2H1a, 4H7		
Obs.: Parque público de estacionamento: 16 lugares		

Arruamento: RUA ALEXANDRE HERCULANO	Localização: N.º: 272 (Ref. Toponímia)	Class. Plano Global Transportes: REDE LOCAL
Sentidos de Trânsito: sem trânsito (zona pedonal)		
Estacionamento: não tem		
Zonas de Cargas/Descargas: não tem		
Zonas de Passadeiras – peões: não tem		
Obs.:		

Arruamento: RUA ALMEIDA GARRETT	Localização: N.º: 150 (Ref. Toponímia)	Class. Plano Global Transportes: REDE LOCAL
Sentidos de Trânsito: 1 sentido único		
Estacionamento: 40 lugares ao longo da via		
Zonas de Cargas/Descargas: não tem		
Zonas de Passadeiras – peões: não tem		
Sinalização Vertical de Proibição: 2C1		
Sinalização Vertical de Obrigação: 1D1a		
Sinalização Vertical de Prioridade: 1B1		
Obs.:		

Arruamento: RUA ALMIRANTE CÂNDIDO DOS REIS	Localização: N.º: 86 (Ref. Toponímia)	Class. Plano Global Transportes: REDE ARTERIAL
Sentidos de Trânsito: 2 sentidos entre a Rotunda de Vale Caranguejo e a Travessa de S. Lázaro + 1 sentido na direção este – oeste até ao final da Rua		
Estacionamento: 103 lugares ao longo da via + 3 lugares reservados táxis e autocarro + 1 lugar reservado a táxis e ambulâncias		
Zonas de Cargas/Descargas: 8 lugares		
Zonas de Passadeiras – peões: 11 passagens de peões		
Ajudas Visuais: 3 espelhos		
Sinalização Vertical de Obrigação: 1D1e, 1D2a, 4D3a, 3D4,		
Sinalização Vertical de Perigo: 2A16a		
Sinalização Vertical de Proibição: 3C1, 1C2, 1C3b, 2C6 (10t), 3C11a, 2C11b, 1C13 (40km), 1C13 (50km), 5C15, 3C16		
Sinalização Vertical de Obrigação: 1D1e, 1D2a, 4D3a, 3D4		
Sinalização Vertical de Prioridade: 6B1, 1B7		
Sinalização Vertical de Informação: 13H7, 4H20a		
Sinalização de Zona: 4G1		
Sinalização Vertical de Direção: 2, Igreja, Cruz Vermelha Portuguesa, Fundação Irene Rolo, Polícia, 2, Mercado Municipal, Parque, Centro, Santa Luzia, 2, Ilha de Tavira, Associação de Petanca, Polo de Formação Profissional IEFPP, Centro de Ciência Viva; 3, Hotel, Parque de Campismo da Ilha de Tavira, Acesso Local, Complexo desportivo, Arraial Ferreira Neto		
Obs.: 407a		

Arruamento: LIGAÇÃO EN125 - RUA ALMIRANTE CÂNDIDO DOS REIS	Localização: N.º: 1003 (Ref. Toponímia)	Class. Plano Global Transportes: REDE ARTERIAL
Sentidos de Trânsito: 2 sentidos		
Estacionamento: não tem		
Zonas de Cargas/Descargas: não tem		
Zonas de Passadeiras – peões: 1 passagem de peões		
Sinalização Vertical de Perigo: 1A16a		
Sinalização Vertical de Proibição: 1C1, 2C13 (50km)		
Sinalização Vertical de Obrigação: 1D3a, 1D3b, 3D4		
Sinalização Vertical de Prioridade: 4B1, 1B2		
Sinalização Vertical de Informação: 1H2a, 2H7		
Sinalização Vertical de Direção: 1, Tavira; 1, Praia; 1Hotel; 1, Zona Comercial; 1, Acesso local, N125, Faro, Olhão e Vila Real de Stº António		
Obs.: 107a, 207b		

Arruamento: RUA ALTO DO CANO	Localização: N.º: 154 (Ref. Toponímia)	Class. Plano Global Transportes: REDE ARTERIAL
Sentidos de Trânsito: 2 sentidos		
Estacionamento: 41 lugares		
Zonas de Cargas/Descargas: 2 lugares		
Zonas de Passadeiras – peões: 3 passagens peões		
Ajudas Visuais: 2 espelhos		
Sinalização Vertical de Perigo: 2A2a		
Sinalização Vertical de Proibição: 2C13, 4C15, 3C16		
Sinalização Vertical de Informação: 13H7, 3H1a, 4H20a		
Obs.:		

Arruamento: RUA ÁLVARES BOTELHO	Localização: N.º: 64 (Ref. Toponímia)	Class. Plano Global Transportes: REDE LOCAL
Sentidos de Trânsito: 2 sentidos direção nordeste – sudoeste, a partir do N.º47 tem só um sentido descendente		
Estacionamento: 8 lugares ao longo da via + 1 lugar reservado a deficientes		
Zonas de Cargas/Descargas: não tem		
Zonas de Passadeiras – peões: não tem		
Sinalização Vertical de Proibição: 1C1; 1C15; 1C11b		
Sinalização Vertical de Prioridade: 1B2		
Sinalização Vertical de Informação: 1H1a		
Obs.:		

Arruamento: RUA ÁLVARO DE CAMPOS	Localização: N.º: 205 (Ref. Toponímia)	Class. Plano Global Transportes: REDE ARTERIAL
Sentidos de Trânsito: 2 sentidos, descendente até à Rua António Pinheiro + 1 sentido, descendente no troço entre à Rua António Pinheiro e a Rua da Porta Nova.		
Estacionamento: 102 lugares ao longo da via		
Zonas de Cargas/Descargas: 6 lugares		
Zonas de Passadeiras – peões: 9 passagens de peões		
Ajudas Visuais: 4 espelhos		
Sinalização luminosa:		
Sinalização Vertical de Obrigação: 2D4, 2D7b		
Sinalização Vertical de Prioridade: 2B1		
Sinalização Vertical de Perigo: 1A2a, 1A16a, 1A2a, 1A25, 2A26a		
Sinalização Vertical de Proibição: 1C6 (10t), 2C13 (30km), 2C13 (40km), 6C15, 1C16		
Sinalização Vertical de Informação: 1H3, 16H7, 2H20a		
Sinalização Vertical de Direção: 1, Cruz Vermelha; 1, Associação de Andebol do Algarve; 1, Centro de Ciência Viva; 1, Hotel Porta Nova; 1, Polo de Formação Profissional; 1, Fonte Salgada; 2, Faro; 2, Vila Real de Stº António; 1, Acesso Local; 1, ER125.		
Obs.: 118, 107; 2 sinais alertando para o perigo de queda de ciclistas nos carris do caminho de ferro		

Arruamento: RUA ANTÓNIO PINHEIRO	Localização: N.º: 202 (Ref. Toponímia)	Class. Plano Global Transportes: REDE PRIMÁRIA
Sentidos de Trânsito: 2 sentidos		
Estacionamento: 62 lugares ao longo da via		
Zonas de Cargas/Descargas: 1 lugar		
Zonas de Passadeiras – peões: 4 passagens de peões		
Sinalização Vertical de Perigo: 1A16a		
Sinalização Vertical de Proibição: 1C11a, 1C11b, 1C15, 1C16		
Sinalização Vertical de Informação: 4H1a, 7H7		
Sinalização Vertical de Direção: 1, Escola Fixa de Trânsito; 1, Alto de Santa Ana; 1, Rua João Vaz Corte Real		
Obs.:		

Arruamento: RUA ANTÓNIO SANTOS	Localização: N.º: 85 (Ref. Toponímia)	Class. Plano Global Transportes: REDE LOCAL
Sentidos de Trânsito: 2 sentidos até a Rua do Óculo + 1 sentido até ao final da Rua		
Estacionamento: 12 lugares ao longo da via		
Zonas de Cargas/Descargas: não tem		
Zonas de Passadeiras – peões: não tem		
Sinalização Vertical de Obrigação: 1D3a		
Sinalização Vertical de Prioridade: 3B1		
Obs.:		

Arruamento: RUA ANTÓNIO SILVA	Localização: N.º: 973 (Ref. Toponímia)	Class. Plano Global Transportes: REDE LOCAL
Sentidos de Trânsito: 1 troço de 2 sentidos + 1 troço de 1 sentido giratório		
Estacionamento: 14 lugares ao longo da via		
Zonas de Cargas/Descargas: não tem		
Zonas de Passadeiras – peões: não tem		
Obs.:		

Arruamento: RUA ANTÓNIO VIEGAS	Localização: N.º: 133 (Ref. Toponímia)	Class. Plano Global Transportes: REDE LOCAL
Sentidos de Trânsito: 1 sentido na direção sudeste - noroeste até à Rua da Bela Fria + 2 sentidos até ao final da rua		
Estacionamento: não tem		
Zonas de Cargas/Descargas: não tem		
Zonas de Passadeiras – peões: não tem		
Sinalização Vertical de Proibição: 1C1		
Sinalização Vertical de Prioridade: 1B2		
Obs.:		

Arruamento: RUA ARQUITECTO EDUARDO SOUTO MOURA	Localização: N.º: 1183 (Ref. Toponímia)	Class. Plano Global Transportes: REDE ARTERIAL
Sentidos de Trânsito: 2 sentidos		
Estacionamento: não tem		
Zonas de Cargas/Descargas: não tem		
Zonas de Passadeiras – peões: 3 passagens de peões		
Sinalização Vertical de Perigo: 1A16a		
Sinalização Vertical de Proibição: 3C1		
Sinalização Vertical de Obrigação: 1D1a, 2D1c, 1D3a, 2D4		
Sinalização Vertical de Prioridade: 2B1, 1B7		
Sinalização Vertical de Informação: 6H7		
Sinalização Vertical de Direção: 1, Mercado Municipal; 1, Hotel; 1, Ilha de Tavira; 1, Complexo Desportivo; 1, Parque de estacionamento; 1, Estação da C.P.; 1, Tribunal; 1, Polícia; 1, Centro de Saúde; 1, Santa Luzia; 1, Biblioteca Municipal		
Obs.:		

Arruamento: RUA DO APEADEIRO	Localização: N.º: 207 (Ref. Toponímia)	Class. Plano Global Transportes: REDE LOCAL
Sentidos de Trânsito: 2 sentidos		
Estacionamento: não tem		
Zonas de Cargas/Descargas: não tem		
Zonas de Passadeiras – peões: 1 passagem de peões		
Sinalização Vertical de Proibição: 1C3b		
Sinalização Vertical de Prioridade: 1B1		
Sinalização Vertical de Informação: 1H4		
Obs.:		

Arruamento: RUA ATALAIA PEQUENA	Localização: N.º: 175 (Ref. Toponímia)	Class. Plano Global Transportes: REDE ARTERIAL
Sentidos de Trânsito: 2 sentidos		
Estacionamento: não tem		
Zonas de Cargas/Descargas: não tem		
Zonas de Passadeiras – peões: 1 passagem de peões		
Sinalização Vertical de Prioridade: 1B3		
Sinalização Vertical de Informação: 2H7		
Obs.:		

Arruamento: RUA ATALAIA	Localização: N.º: 126 (Ref. Toponímia)	Class. Plano Global Transportes: REDE ARTERIAL
Sentidos de Trânsito: 2 sentidos		
Estacionamento: 18 lugares ao longo da via + 3 lugares reservados a deficientes + 6 lugares reservados a entidades oficiais/serviços + 1 lugar reservado a motociclos, 26 lugares reservados a bicicletas		
Zonas de Cargas/Descargas: não tem		
Zonas de Passadeiras – peões: 2 passagens de peões		
Sinalização Vertical de Perigo: 1A16a		
Sinalização Vertical de Prioridade: 1B7		
Sinalização Vertical de Informação: 5H1a, 4H7, 1H20a		
Sinalização Direção: 1, A22; 1, Estação C.P., 1, Centro de Saúde; 1, Turismo de Habitação; 1, Santa Luzia		
Obs.:		

Arruamento: RUA AVELINO DIAS CUSTÓDIO	Localização: N.º: 217 (Ref. Toponímia)	Class. Plano Global Transportes: REDE LOCAL
Sentidos de Trânsito: 2 sentidos		
Estacionamento: não tem		
Zonas de Cargas/Descargas: não tem		
Zonas de Passadeiras – peões: não tem		
Sinalização Vertical de Perigo: 2A2a		
Sinalização Vertical de Obrigação: 1D3a		
Sinalização Vertical de Prioridade: 1B2		
Sinalização Vertical de Informação: 1H4		
Obs.:		

Arruamento: RUA BEATRIZ COSTA	Localização: N.º: 703 (Ref. Toponímia)	Class. Plano Global Transportes: REDE LOCAL
Sentidos de Trânsito: 2 sentidos		
Estacionamento: 45 lugares ao longo da via		
Zonas de Cargas/Descargas: não tem		
Zonas de Passadeiras – peões: 1 passagem de peões		
Sinalização Vertical de Proibição: 3C13 (20km)		
Sinalização Vertical de Obrigação: 2D3a		
Sinalização Vertical de Prioridade: 1B2		
Sinalização Vertical de Informação: 2H7		
Sinalização Vertical de Direção: 2, Vale Caranguejo		
Obs.: 207a		

Arruamento: RUA DA BELA FRIA	Localização: N.º: 134 (Ref. Toponímia)	Class. Plano Global Transportes: REDE LOCAL
Sentidos de Trânsito: 1 sentido na direção sudoeste - nordeste		
Estacionamento: 7 lugares ao longo da via		
Zonas de Cargas/Descargas: não tem		
Zonas de Passadeiras – peões: não tem		
Sinalização Vertical de Proibição: 2C15, 1C16		
Sinalização Vertical de Obrigação: 1D1d		
Sinalização Vertical de Prioridade: 1B1		
Sinalização Vertical de Informação: 1H3		
Obs.:		

Arruamento: RUA BELCHIOR DE MORAIS	Localização: N.º: 201 (Ref. Toponímia)	Class. Plano Global Transportes: REDE LOCAL
Sentidos de Trânsito: 1 sentido na direção este - oeste		
Estacionamento: 14 lugares ao longo da via		
Zonas de Cargas/Descargas: não tem		
Zonas de Passadeiras – peões: 1 passagem de peões		
Sinalização Vertical de Proibição: 1C1, 1C11a		
Sinalização Vertical de Obrigação: 2D3a		
Sinalização Vertical de Prioridade: 1B1		
Sinalização Vertical de Informação: 1H3, 2H7		
Obs.:		

Arruamento: RUA DOS BOMBEIROS MUNICIPAIS	Localização: N.º: 303 (Ref. Toponímia)	Class. Plano Global Transportes: REDE PRIMÁRIA
Sentidos de Trânsito: 2 sentidos		
Estacionamento: 15 lugares ao longo da via		
Zonas de Cargas/Descargas: 1 lugar		
Zonas de Passadeiras – peões: 4 passagens de peões		
Ajudas Visuais: 1 espelhos		
Sinalização Vertical de Perigo: 1A16a		
Sinalização Vertical de Proibição: 6C1, 1C11a, 2C13 (20km), 1C13 (40km), 1C14a, 2C15, 1C16		
Sinalização Vertical de Obrigação: 2D3a, 1D4		
Sinalização Vertical de Prioridade: 1B1		
Sinalização Vertical de Informação: 1H1a, 8H7, 1H20a		
Sinalização Vertical de Direção: 1, A22; 2, Faro; 1, Bombeiros; 1, Vila Real de STº António; 1, Mercado da Ribeira e Jardim do Coreto; 1, Câmara Obscura; 1, Santo Estevão; 1, Luz de Tavira; 1, Centro; 1, Margem Esq. (rio); 2, Bela Fria; 2, Parque de estacionamento; 2, Polidesportivo		
Obs.: 207a; 1, Pré-sinalização de saída de bombeiros a 100m; Parque público de estacionamento: 39 lugares + 2 lugares reservados a deficientes; Parque público de estacionamento: 15 lugares		

Arruamento: RUA BORDA D'AGUA D'AGUIAR	Localização: N.º: 283 (Ref. Toponímia)	Class. Plano Global Transportes: REDE LOCAL
Sentidos de Trânsito: 1 sentido na direção noroeste - sudeste		
Estacionamento: 45 lugares ao longo da via		
Zonas de Cargas/Descargas: 3 lugares		
Zonas de Passadeiras – peões: 1 passagem de peões		
Sinalização Vertical de Proibição: 1C15, 2C16		
Sinalização Vertical de Informação: 1H3, 1H7		
Sinalização Vertical de Zona: 2G1		
Obs.:		

Arruamento: RUA BRIGADEIRO EDUARDO JOSÉ DOS SANTOS	Localização: N.º: 267 (Ref. Toponímia)	Class. Plano Global Transportes: REDE LOCAL
Sentidos de Trânsito: 2 sentidos		
Estacionamento: 50 lugares		
Zonas de Cargas/Descargas: não tem		
Zonas de Passadeiras – peões: 1 passagem de peões		
Sinalização Vertical de Proibição: 1C11a		
Sinalização Vertical de C. Prioridade: 1 B1, 1B2		
Sinalização Vertical de Informação: 2H7		
Obs.:		

Arruamento: RUA DO CAIS	Localização: N.º: 92 (Ref. Toponímia)	Class. Plano Global Transportes: REDE PRIMÁRIA
Sentidos de Trânsito: 2 sentidos na direção sudeste – noroeste no troço entre o mercado da Ribeira e a Ponte das Forças Armadas + 1 sentido até ao final da rua		
Estacionamento: 18 lugares ao longo da via + 3 lugares reservados a entidades oficiais/serviços		
Zonas de Cargas/Descargas: 4 lugares		
Zonas de Passadeiras – peões: não tem		
Sinalização Vertical de Proibição: 1C1, 1C15, 1C16		
Sinalização Vertical de Prioridade: 1B2		
Sinalização Vertical de Informação: 2H1a		
Sinalização Vertical de Zona: 2G1, 1G4 (zona pedonal 10km)		
Obs.:		

Arruamento: RUA DAS CAPACHEIRAS	Localização: N.º: 130 (Ref. Toponímia)	Class. Plano Global Transportes: REDE LOCAL
Sentidos de Trânsito: 1 sentido na direção oeste – este		
Estacionamento: não tem		
Zonas de Cargas/Descargas: não tem		
Zonas de Passadeiras – peões: não tem		
Sinalização Vertical de Proibição: 1C1		
Sinalização Vertical de Obrigação: 1D1B		
Obs.:		

Arruamento: RUA CARA DE PAU	Localização: N.º: 219 (Ref. Toponímia)	Class. Plano Global Transportes: REDE LOCAL
Sentidos de Trânsito: 1 sentido na direção norte - sul até a ponte ferroviária + 2 sentidos até ao final da rua		
Estacionamento: 95 lugares ao longo da via + 2 lugares reservados a deficientes + 1 lugar reservado a entidades oficiais/serviços		
Zonas de Cargas/Descargas: não tem		
Zonas de Passadeiras – peões: 6 passagens de peões		
Sinalização Vertical de Perigo: 1A1a, 1A1b, 2A2a		
Sinalização Vertical de Proibição: 3C1, 1C8 (2,10m), 1C13 (20km), 3C15		
Sinalização Vertical de Obrigação: 1D1e, 1D3a, 2D4		
Sinalização Vertical de Prioridade: 4B1, 3B2		
Sinalização Vertical de Informação: 2H1a, 1H4, 15H7		
Sinalização Vertical de Direção: Centro acesso pedonal		
Obs.: 105a, 207a; 1 Sinal, de trânsito Local; 1 Sinal, de Ponto de acesso Bombeiros; Rotunda: 206b		

Arruamento: RUA CARLOS ROCHA	Localização: N.º: 168 (Ref. Toponímia)	Class. Plano Global Transportes: REDE LOCAL
Sentidos de Trânsito: 2 sentidos (rua sem saída)		
Estacionamento: 35 lugares ao longo da via + 1 lugar reservados a deficientes		
Zonas de Cargas/Descargas: não tem		
Zonas de Passadeiras – peões: não tem		
Sinalização Vertical de Proibição: 2C1e 1C15		
Sinalização Vertical de Obrigação: 2D1a		
Sinalização Vertical de Prioridade: 1B1		
Sinalização Vertical de Informação: 2H1a e 1H4		
Obs.:		

Arruamento: RUA CHEFE ANTÓNIO AFONSO	Localização: N.º: 153 (Ref. Toponímia)	Class. Plano Global Transportes: REDE ARTERIAL
Sentidos de Trânsito: 2 sentidos		
Estacionamento: 52 lugares ao longo da via		
Zonas de Cargas/Descargas: 3 lugares		
Zonas de Passadeiras – peões: 4 passagens de peões		
Ajudas Visuais: 1 espelho		
Sinalização Vertical de Perigo: 1A9, 2A16a		
Sinalização Vertical de Proibição: 1C7 (7m), 2C13 (40km), 1C13 (50km), 3C15		
Sinalização Vertical de Obrigação: 1D7a		
Sinalização Vertical de Prioridade: 3B1		
Sinalização Vertical de Informação: 5H7		
Sinalização Vertical de Direção: 1, Tavira; 1, Vila Real de Santo António; 1, Asseca; 1, Faro; 1, Escola Fixa de Trânsito; 2, Hotel; 1, Complexo desportivo; 2, Mercado da Ribeira; 2, Jardim do Coreto; 2, Rodoviário; 2, Parque; 2, Bombeiros		
Obs.: 107b, Parque público de estacionamento: 72 lugares + 2 lugares reservados a deficientes; 1 passagem de peões, sinais: 1H1a, 2H7, 1D1a		

Arruamento: RUA COMANDANTE HENRIQUE DE BRITO	Localização: N.º: 101 (Ref. Toponímia)	Class. Plano Global Transportes: REDE PRIMÁRIA
Sentidos de Trânsito: 1 sentido na direção este - oeste		
Estacionamento: 40 lugares ao longo da via		
Zonas de Cargas/Descargas: 2 lugares		
Zonas de Passadeiras – peões: 1 passagem de peões		
Sinalização Vertical de Proibição: 5C1, 1C11b, 2C15		
Sinalização Vertical de Prioridade: 1B1		
Sinalização Vertical de Informação: 1H7		
Sinalização Vertical de Zona: 1G1		
Obs.:		

Arruamento: RUA COMBATENTES DA GRANDE GUERRA	Localização: N.º: 56 (Ref. Toponímia)	Class. Plano Global Transportes: REDE LOCAL
Sentidos de Trânsito: 1 sentido na direção nordeste - sudoeste		
Estacionamento: 5 lugares ao longo da via + 1 lugar reservado a deficientes		
Zonas de Cargas/Descargas: não tem		
Zonas de Passadeiras – peões: 1 passagem de peões		
Sinalização Vertical de Proibição: 1C3c		
Sinalização Vertical de Prioridade: 1B1		
Sinalização Vertical de Informação: 1H3		
Obs.:		

Arruamento: RUA COMUNIDADE LUSÍADA	Localização: N.º: 87 (Ref. Toponímia)	Class. Plano Global Transportes: REDE LOCAL
Sentidos de Trânsito: 2 sentidos		
Estacionamento: 173 lugares ao longo da via + 2 lugares reservados a deficientes + 3 lugares reservados a motociclos		
Zonas de Cargas/Descargas: não tem		
Zonas de Passadeiras – peões: 5 passagens de peões		
Sinalização Vertical de Perigo: 1A25		
Sinalização Vertical de Proibição: 2C1, 2C11a, 1C11b, 1C12, 2C15, 3C16		
Sinalização Vertical de Obrigação: 2D3a, 2D4		
Sinalização Vertical de Prioridade: 2B1, 1B2, 1B7		
Sinalização Vertical de Informação: 3H1a, 10H7, 1H20a, 1H27		
Sinalização Vertical de Direção: 1, Federação de Caçadores do Algarve; 1, Tribunal; 1, Biblioteca		
Obs.:		

Arruamento: RUA CORUJEIRA GRANDE	Localização: N.º: 74 (Ref. Toponímia)	Class. Plano Global Transportes: REDE LOCAL
Sentidos de Trânsito: sem trânsito (zona pedonal)		
Estacionamento: não tem		
Zonas de Cargas/Descargas: não tem		
Zonas de Passadeiras – peões: não tem		
Obs.:		

Arruamento: RUA CORUJEIRA PEQUENA	Localização: N.º: 73 (Ref. Toponímia)	Class. Plano Global Transportes: REDE LOCAL
Sentidos de Trânsito: sem trânsito (zona pedonal)		
Estacionamento: não tem		
Zonas de Cargas/Descargas: não tem		
Zonas de Passadeiras – peões: não tem		
Obs.:		

Arruamento: RUA DA CRUZ VERMELHA	Localização: N.º: 989 (Ref. Toponímia)	Class. Plano Global Transportes: REDE ARTERIAL
Sentidos de Trânsito: 2 sentidos		
Estacionamento: 94 lugares ao longo da via		
Zonas de Cargas/Descargas: não tem		
Zonas de Passadeiras – peões: 3 passagem de peões		
Ajudas Visuais: 4 espelhos		
Sinalização Vertical de Perigo: 5A2a		
Sinalização Vertical de Proibição: 8C13 (50km)		
Sinalização Vertical de Obrigação: 2D3a, 3D4		
Sinalização Vertical de Prioridade: 3B1, 1B7, 2B9a, 1B9b		
Sinalização Vertical de Informação: 3H2a, 6H7		
Sinalização Vertical de Direção: 1, Quinta das Salinas, N125, Vila Real de Santo António, N125, Faro, Tavira, A22		
Obs.: 207a; 2 sinais de alerta para rua com velocidade controlada		

Arruamento: RUA DAS CRUZES	Localização: N.º: 135 (Ref. Toponímia)	Class. Plano Global Transportes: REDE LOCAL
Sentidos de Trânsito: sem trânsito		
Estacionamento: não tem		
Zonas de Cargas/Descargas: não tem		
Zonas de Passadeiras – peões: não tem		
Sinalização Vertical de Proibição: 1C15, 1C16		
Sinalização Vertical de Informação: 1H1a		
Obs.:		

Arruamento: RUA DAMIÃO AUGUSTO DE BRITO VASCONCELOS	Localização: N.º: 274 (Ref. Toponímia)	Class. Plano Global Transportes: REDE LOCAL
Sentidos de Trânsito: 2 sentidos		
Estacionamento: não tem		
Zonas de Cargas/Descargas: não tem		
Zonas de Passadeiras – peões: não tem		
Sinalização Vertical de Informação: 1H1a		
Obs.:		

Arruamento: RUA DANIEL MADEIRA	Localização: N.º: 227 (Ref. Toponímia)	Class. Plano Global Transportes: REDE LOCAL
Sentidos de Trânsito: 2 sentidos		
Estacionamento: não tem		
Zonas de Cargas/Descargas: não tem		
Zonas de Passadeiras – peões: não tem		
Sinalização Vertical de Proibição: 1C11b, 2C15		
Sinalização Vertical de Prioridade: 1B2		
Obs.:		

Arruamento: RUA DETRÁS DOS ÁLAMOS	Localização: N.º: 29 (Ref. Toponímia)	Class. Plano Global Transportes: REDE LOCAL
Sentidos de Trânsito: 1 sentido na direção noroeste - sudeste		
Estacionamento: 15 lugares ao longo da via		
Zonas de Cargas/Descargas: 1 lugar		
Zonas de Passadeiras – peões: 2 passagem de peões		
Sinalização Vertical de Perigo: 1A16a		
Sinalização Vertical de Proibição: 1C2, 1C15		
Sinalização Vertical de Obrigação: 1D1a		
Sinalização Vertical de Informação: 1H3, 2H7		
Obs.:		

Arruamento: RUA DE DEZEMBRO	Localização: N.º: 288 (Ref. Toponímia)	Class. Plano Global Transportes: REDE LOCAL
Sentidos de Trânsito: 1 sentido na direção sul - norte		
Estacionamento: 13 lugares		
Zonas de Cargas/Descargas: não tem		
Zonas de Passadeiras – peões: 1 passagem de peões		
Ajudas Visuais: 1 espelho		
Sinalização Vertical de Proibição: 1C1, 2C15		
Sinalização Vertical de Obrigação: 1D1a		
Sinalização Vertical de Prioridade: 1B1		
Sinalização Vertical de Informação: 1H7		
Sinalização Vertical de Direção: 2, Centro de Ciência Viva; 1, Cruz Vermelha Portuguesa; 2, Fundação Irene Rolo		
Obs.:		

Arruamento: RUA DIOGO MAGINA	Localização: N.º: 189 (Ref. Toponímia)	Class. Plano Global Transportes: REDE LOCAL
Sentidos de Trânsito: 2 sentidos		
Estacionamento: 24 lugares ao longo da via + 2 lugares reservados a deficientes		
Zonas de Cargas/Descargas: não tem		
Zonas de Passadeiras – peões: 2 passagens de peões		
Sinalização Vertical de Proibição: 1C11a, 1C16		
Sinalização Vertical de Prioridade: 2B1		
Sinalização Vertical de Informação: 2H7		
Obs.:		

Arruamento: RUA D. MARCELINO FRANCO	Localização: N.º: 120 (Ref. Toponímia)	Class. Plano Global Transportes: REDE PRIMÁRIA
Sentidos de Trânsito: 2 sentidos		
Estacionamento: 57 lugares ao longo da via + 1 lugar reservados a deficientes + 12 lugares reservados a entidades oficiais/serviços + 17 lugares reservados a Táxis		
Zonas de Cargas/Descargas: 4 lugares		
Zonas de Passadeiras – peões: 1 passagem de peões		
Sinalização Vertical de Proibição: 3C1, 2C15, 3C16		
Sinalização Vertical de Obrigação: 1D3a, 1D4		
Sinalização Vertical de Prioridade: 2B1, 1B7		
Sinalização Vertical de Informação: 10H1a, 2H7, 1H20a		
Sinalização Vertical de Zona: 3G1		
Obs.:		

Arruamento: RUA D. PAIO PERES CORREIA	Localização: N.º: 28 (Ref. Toponímia)	Class. Plano Global Transportes: REDE LOCAL
Sentidos de Trânsito: 2 sentidos, na direção descendente até ao Largo Dr. Jorge Correia, 1 sentido até ao final da rua		
Estacionamento: 15 lugares ao longo da via + 1 lugar reservado a deficientes + 1 lugar reservado a entidades oficiais/serviços		
Zonas de Cargas/Descargas: não tem		
Zonas de Passadeiras – peões: 1 passagem de peões		
Sinalização Vertical de Perigo: 1A2a		
Sinalização Vertical de Proibição: 1C1, 1C3b		
Sinalização Vertical de Informação: 8H1a, 1H7		
Sinalização Vertical de Direção: 2, Restaurante; 2, Igreja de Santiago; 2, Igreja de Santa Maria; 1, Castelo; 1, Convento Nossa Senhora da Graça		
Obs.:		

Arruamento: RUA DR. ANTÓNIO CABREIRA	Localização: N.º: 68 (Ref. Toponímia)	Class. Plano Global Transportes: REDE LOCAL
Sentidos de Trânsito: sem trânsito (zona pedonal)		
Estacionamento: não tem		
Zonas de Cargas/Descargas: não tem		
Zonas de Passadeiras – peões: não tem		
Obs.:		

Arruamento: RUA DR. AUGUSTO CARLOS PALMA	Localização: N.º: 91 (Ref. Toponímia)	Class. Plano Global Transportes: REDE PRIMÁRIA
Sentidos de Trânsito: 2 sentidos		
Estacionamento: 10 lugares ao longo da via		
Zonas de Cargas/Descargas: 1 lugar		
Zonas de Passadeiras – peões: 5 passagens de peões		
Ajudas Visuais: 1 espelho		
Sinalização Vertical de Prioridade: 2B1, 1B7		
Sinalização Vertical de Proibição: 1C1, 1C11a, 1C15		
Sinalização Vertical de Obrigação: 1D4		
Sinalização Vertical de Informação: 8H7		
Sinalização de Zona: 2G1, 1G6		
Obs.:		

Arruamento: RUA DR. AUGUSTO DA SILVA CARVALHO	Localização: N.º: 69 (Ref. Toponímia)	Class. Plano Global Transportes: REDE LOCAL
Sentidos de Trânsito: 1 sentido (Rua de acesso proibido com exceção de acesso às garagens)		
Estacionamento: não tem		
Zonas de Cargas/Descargas: não tem		
Zonas de Passadeiras – peões: não tem		
Sinalização Vertical de Proibição: 1C16		
Sinalização Vertical de Informação: 1H4		
Obs.:		

Arruamento: RUA DR. FAUSTO CANSADO	Localização: N.º: 50 (Ref. Toponímia)	Class. Plano Global Transportes: REDE ARTERIAL
Sentidos de Trânsito: 2 sentidos		
Estacionamento: 61 lugares ao longo da via + 2 lugares reservados a deficientes + 2 lugares reservados a entidades oficiais/serviços		
Zonas de Cargas/Descargas: não tem		
Zonas de Passadeiras – peões: 5 passagens de peões		
Ajudas Visuais: 2 espelhos		
Sinalização Vertical de Perigo: 1A14, 1A16a		
Sinalização Vertical de Proibição: 2C13 (30km), 1C13 (40km), 1C14a, 3C15		
Sinalização Vertical de Obrigação: 1D1e, 2D3a, 1D4,		
Sinalização Vertical de Prioridade: 2B1, 1B2, 1B7		
Sinalização Vertical de Informação: 1H1a, 9H7, 2H20a		
Sinalização Vertical de Direção: 2, Biblioteca Municipal; 4, Santa Luzia; 3, Polícia; 2, Complexo Desportivo; 2, Ilha de Tavira; 4, Centro de Saúde; 2, A22; 3, Estação da C.P., 2, Centro; 1, Terminal Rodoviário; 1, Bombeiros; 1, Centro de Ciência Viva; 1, Terra Estreita; 1, Barril; 1, Mercado Municipal		
Obs.: 2I8, 2O7a; Acesso a escola (norte): 2C16, 2H1a; Acesso a escola (sul): 1B1, 1C16, 1H3, 2H1a; sinal personalizado com indicação de proibido seguirem frente, obrigatório virar a direita.		

Arruamento: RUA DR. JOÃO RODRIGUES	Localização: N.º: 203 (Ref. Toponímia)	Class. Plano Global Transportes: REDE LOCAL
Sentidos de Trânsito: 2 sentidos na direção noroeste - sudeste		
Estacionamento: 11 lugares ao longo da via + 1 lugar reservado a deficientes		
Zonas de Cargas/Descargas: não tem		
Zonas de Passadeiras – peões: 2 passagens peões		
Sinalização Vertical de Proibição: 1C11b		
Sinalização Vertical de C. Prioridade: 1 B2		
Sinalização Vertical de Informação: 1H1a, 4H7		
Obs.:		

Arruamento: RUA DR. JOAQUIM MAGALHÃES	Localização: N.º: 210 (Ref. Toponímia)	Class. Plano Global Transportes: REDE LOCAL
Sentidos de Trânsito: 1 sentido na direção norte - sul		
Estacionamento: não tem		
Zonas de Cargas/Descargas: não tem		
Zonas de Passadeiras – peões: 1 passagem de peões		
Sinalização Vertical de Perigo: 1A25		
Sinalização Vertical de Proibição: 1C1, 1C11b		
Sinalização Vertical de Prioridade: 1B1		
Sinalização Vertical de Informação: 1H3, 1H4, 2H7		
Obs.:		

Arruamento: RUA DR. MANUEL CIRILO ESPERANÇA FREIRE	Localização: N.º: 187 (Ref. Toponímia)	Class. Plano Global Transportes: REDE LOCAL
Sentidos de Trânsito: 1 sentido na direção norte – sul + 2 sentidos no troço a partir Rua Diogo Magina até ao final da rua		
Estacionamento: 27 lugares ao longo da via		
Zonas de Cargas/Descargas: não tem		
Zonas de Passadeiras – peões: não tem		
Sinalização Vertical de Perigo: 1A25		
Sinalização Vertical de Proibição: 1C1		
Sinalização Vertical de Prioridade: 1B2		
Sinalização Vertical de Informação: 1H3		
Obs.:		

Arruamento: RUA DR. MANUEL TRINDADE	Localização: N.º: 174 (Ref. Toponímia)	Class. Plano Global Transportes: REDE LOCAL
Sentidos de Trânsito: 2 sentidos + 1 sentido (envolvente do ilhéu)		
Estacionamento: 49 lugares ao longo da via + 2 lugares reservados a motociclos		
Zonas de Cargas/Descargas: não tem		
Zonas de Passadeiras – peões: 1 passagem de peões		
Sinalização Vertical de Proibição: 1C1, 3C15		
Sinalização Vertical de Informação: 1H1a (motos), 1H4, 2H7		
Obs.:		

Arruamento: RUA DR. MARTINIANO DOS SANTOS	Localização: N.º: 225 (Ref. Toponímia)	Class. Plano Global Transportes: REDE LOCAL
Sentidos de Trânsito: 2 sentidos + 1 sentido na direção nordeste – sudoeste + 2 sentidos		
Estacionamento: não tem		
Zonas de Cargas/Descargas: não tem		
Zonas de Passadeiras – peões: 1 passagem de peões		
Sinalização Vertical de Proibição: 1C1		
Sinalização Vertical de Prioridade: 1B1, 1B2		
Sinalização Vertical de Informação: 1H3, 2H7		
Obs.:		

Arruamento: RUA DR. MIGUEL BOMBARDA	Localização: N.º: 44 (Ref. Toponímia)	Class. Plano Global Transportes: REDE LOCAL
Sentidos de Trânsito: 1 sentido		
Estacionamento: 11 lugares ao longo da via + 2 lugares reservados a deficientes		
Zonas de Cargas/Descargas: não tem		
Zonas de Passadeiras – peões: 1 passagem de peões		
Sinalização Vertical de Perigo: 1A16a		
Sinalização Vertical de Proibição: 4C1, 1C3c, 2C11a, 1C15		
Sinalização Vertical de Obrigação: 1D1a		
Sinalização Vertical de Prioridade: 1B2		
Sinalização Vertical de Informação: 1H1a, 1H7		
Sinalização Vertical de Direção: 1, Castelo; 1, EN125 A22; 1, Bombeiros		
Obs.:		

Arruamento: RUA DR. MORAIS SIMÃO	Localização: N.º: 294 (Ref. Toponímia)	Class. Plano Global Transportes: REDE LOCAL
Sentidos de Trânsito: 2 sentidos		
Estacionamento: 10 lugares ao longo da via		
Zonas de Cargas/Descargas: não tem		
Zonas de Passadeiras – peões: 2 passagens de peões		
Sinalização Vertical de Prioridade: 2B1		
Sinalização Vertical de Informação: 2H7		
Obs.:		

Arruamento: RUA DR. PARREIRA	Localização: N.º: 93 (Ref. Toponímia)	Class. Plano Global Transportes: REDE LOCAL
Sentidos de Trânsito: 1 sentido na direção oeste - este		
Estacionamento: 12 lugares ao longo da via		
Zonas de Cargas/Descargas: 2 lugares		
Zonas de Passadeiras – peões: 1 lugar		
Sinalização Vertical de Proibição: 1C1, 1C3c, 1C11a, 1C11b, 2C16		
Sinalização Vertical de Obrigação: 1D1a		
Sinalização Vertical de Prioridade: 1B1		
Sinalização Vertical de Informação: 1H7		
Sinalização Vertical de Zona: 2G1, 1G6		
Obs.:		

Arruamento: RUA DR. RENATO MANSINHO DA GRAÇA	Localização: N.º: 206 (Ref. Toponímia)	Class. Plano Global Transportes: REDE LOCAL
Sentidos de Trânsito: 2 sentidos		
Estacionamento: não tem		
Zonas de Cargas/Descargas: não tem		
Zonas de Passadeiras – peões: 1 passagem de peões		
Sinalização Vertical de Prioridade: 1B1		
Sinalização Vertical de Informação: 1H4		
Obs.:		

Arruamento: RUA DR. SILVESTRE FALCÃO	Localização: N.º: 13 (Ref. Toponímia)	Class. Plano Global Transportes: REDE ARTERIAL
Sentidos de Trânsito: 2 sentidos		
Estacionamento: 44 lugares ao longo da via + 6 lugares reservados a entidades oficiais/serviços		
Zonas de Cargas/Descargas: 3 lugares		
Zonas de Passadeiras – peões: 2 passagens de peões		
Sinalização Vertical de Proibição: 1C15, 2C16		
Sinalização Vertical de Prioridade: 1B1		
Sinalização Vertical de Informação: 2H1a, 3H7,		
Sinalização de Zona: 3G1, 3G6		
Obs.:		

Arruamento: RUA EDUARDA LAPA	Localização: N.º: 122 (Ref. Toponímia)	Class. Plano Global Transportes: REDE LOCAL
Sentidos de Trânsito: 1 sentido		
Estacionamento: 12 lugares ao longo da via		
Zonas de Cargas/Descargas: não tem		
Zonas de Passadeiras – peões: não tem		
Obs.:		

Arruamento: RUA EUGÉNIO DE ANDRADE	Localização: N.º: 270 (Ref. Toponímia)	Class. Plano Global Transportes: REDE LOCAL
Sentidos de Trânsito: 2 sentidos		
Estacionamento: não tem		
Zonas de Cargas/Descargas: não tem		
Zonas de Passadeiras – peões: 1 passagem de peões		
Sinalização Vertical de C. Prioridade: 1B1		
Obs.:		

Arruamento: RUA FEIXINHO DE VIDES	Localização: N.º: 79 (Ref. Toponímia)	Class. Plano Global Transportes: REDE LOCAL
Sentidos de Trânsito: 2 sentidos na direção oeste - este até à Rua da Figueira + 1 sentido até à Rua Almirante Cândido dos Reis		
Estacionamento: 3 lugares ao logo da via		
Zonas de Cargas/Descargas: 2 lugares		
Zonas de Passadeiras – peões: 2 passagens de peões		
Sinalização Vertical de Proibição: 4C1, 1C6 (10t), 1C11a, 2C11b, 1C15, 1C16		
Sinalização Vertical de Prioridade: 1B2		
Sinalização Vertical de Informação: 3H7		
Obs.: 1I8		

Arruamento: RUA DA FIGUEIRA	Localização: N.º: 289 (Ref. Toponímia)	Class. Plano Global Transportes: REDE LOCAL
Sentidos de Trânsito: 1 sentido na direção sul - norte		
Estacionamento: não tem		
Zonas de Cargas/Descargas: não tem		
Zonas de Passadeiras – peões: não tem		
Sinalização Vertical de Prioridade: 1B2		
Obs.:		

Arruamento: RUA DO FORNO	Localização: N.º: 67 (Ref. Toponímia)	Class. Plano Global Transportes: REDE LOCAL
Sentidos de Trânsito: 1 sentido na direção este - oeste		
Estacionamento: não tem		
Zonas de Cargas/Descargas: não tem		
Zonas de Passadeiras – peões: não tem		
Sinalização Vertical de Proibição: 1C11b, 1C16		
Obs.:		

Arruamento: RUA FLÓR DO SAL	Localização: N.º: 140 (Ref. Toponímia)	Class. Plano Global Transportes: REDE LOCAL
Sentidos de Trânsito: 1 troço de 2 sentidos + 1 troço de 1 sentido		
Estacionamento: 46 lugares ao longo da via		
Zonas de Cargas/Descargas: não tem		
Zonas de Passadeiras – peões: não tem		
Sinalização Vertical de Proibição: 2C1		
Sinalização Vertical de Obrigação: 1D3a		
Sinalização Vertical de Prioridade: 1B2		
Sinalização Vertical de Informação: 1H1a, 1H3		
Obs.:		

Arruamento: RUA FRANCISCO MARTINS ENTRUDO JÚNIOR	Localização: N.º: 266 (Ref. Toponímia)	Class. Plano Global Transportes: REDE LOCAL
Sentidos de Trânsito: 2 sentidos		
Estacionamento: 14 lugares ao longo da via		
Zonas de Cargas/Descargas: não tem		
Zonas de Passadeiras – peões: não tem		
Sinalização Vertical de Prioridade: 1B2		
Obs.:		

Arruamento: RUA FRANCISCO SÁ CARNEIRO	Localização: N.º: 49 (Ref. Toponímia)	Class. Plano Global Transportes: REDE LOCAL
Sentidos de Trânsito: 2 sentidos		
Estacionamento: 52 lugares ao longo da via		
Zonas de Cargas/Descargas: não tem		
Zonas de Passadeiras – peões: 3 passagens de peões		
Sinalização Vertical de Proibição: 1C16		
Sinalização Vertical de Obrigação: 1D3a, 1D4		
Sinalização Vertical de Prioridade: 2B1, 1B7		
Sinalização Vertical de Informação: 1H4, 6H7		
Obs.: 1O7a, 1I8		

Arruamento: RUA FREI JOÃO DE SÃO JOSÉ	Localização: N.º: 223 (Ref. Toponímia)	Class. Plano Global Transportes: REDE LOCAL
Sentidos de Trânsito: 1 sentido na direção sudoeste - nordeste		
Estacionamento: 7 lugares ao longo da via		
Zonas de Cargas/Descargas: 1 lugar		
Zonas de Passadeiras – peões: 1 passagem de peões		
Sinalização Vertical de Proibição: 1C15		
Sinalização Vertical de Prioridade: 1B1		
Sinalização Vertical de Informação: 1H7		
Obs.:		

Arruamento: RUA DAS FREIRAS	Localização: N.º: 117 (Ref. Toponímia)	Class. Plano Global Transportes: REDE LOCAL
Sentidos de Trânsito: 1 sentido na direção noroeste - sudeste		
Estacionamento: não tem		
Zonas de Cargas/Descargas: não tem		
Zonas de Passadeiras – peões: 1 passagem de peões		
Sinalização Vertical de Proibição: 1C1, 1C11a, 4C15		
Sinalização Vertical de Prioridade: 3B2		
Sinalização Vertical de Informação: 1H4, 1H7		
Obs.:		

Arruamento: RUA DOS FUMEIROS DE DIANTE	Localização: N.º: 127 (Ref. Toponímia)	Class. Plano Global Transportes: REDE LOCAL
Sentidos de Trânsito: 1 sentido na direção oeste - este		
Estacionamento: não tem		
Zonas de Cargas/Descargas: não tem		
Zonas de Passadeiras – peões: não tem		
Sinalização Vertical de Proibição: 1C1, 1C11a		
Sinalização Vertical de Obrigação: 1D1a		
Obs.:		

Arruamento: RUA DOS FUMEIROS DE TRÁS	Localização: N.º: 75 (Ref. Toponímia)	Class. Plano Global Transportes: REDE PRIMÁRIA
Sentidos de Trânsito: 2 sentidos na direção este - oeste até à Travessa dos Fumeiros de Trás + 1 sentido até à Rua da Porta Nova		
Estacionamento: não tem		
Zonas de Cargas/Descargas: não tem		
Zonas de Passadeiras – peões: 1 passagem de peões		
Ajudas Visuais: 1 espelho		
Sinalização Vertical de Perigo: 1A4a		
Sinalização Vertical de Proibição: 1C1, 1C11a		
Sinalização Vertical de Prioridade: 1B1		
Obs.:		

Arruamento: RUA DA GALERIA	Localização: N.º: 112 (Ref. Toponímia)	Class. Plano Global Transportes: REDE LOCAL
Sentidos de Trânsito: Sem trânsito (zona pedonal)		
Estacionamento: não tem		
Zonas de Cargas/Descargas: não tem		
Zonas de Passadeiras – peões: não tem		
Obs.:		

Arruamento: RUA GENERAL ARAÚJO PESSOA	Localização: N.º: 268 (Ref. Toponímia)	Class. Plano Global Transportes: REDE LOCAL
Sentidos de Trânsito: 2 sentidos		
Estacionamento: 52 lugares ao longo da via		
Zonas de Cargas/Descargas: não tem		
Zonas de Passadeiras – peões: não tem		
Obs.:		

Arruamento: RUA GEORGE ROSADO	Localização: N.º: 23 (Ref. Toponímia)	Class. Plano Global Transportes: REDE LOCAL
Sentidos de Trânsito: 1 sentido		
Estacionamento: não tem		
Zonas de Cargas/Descargas: não tem		
Zonas de Passadeiras – peões: 3 passagens de peões		
Sinalização Vertical de Proibição: 1C11a, 2C16		
Sinalização Vertical de Prioridade: 1B1, 1B2		
Sinalização Vertical de Informação: 2H7		
Obs.:		

Arruamento: RUA GUILHERME GOMES FERNANDES	Localização: N.º: 10 (Ref. Toponímia)	Class. Plano Global Transportes: REDE LOCAL
Sentidos de Trânsito: 1 sentido na direção noroeste – sudeste		
Estacionamento: 15 lugares ao longo da via		
Zonas de Cargas/Descargas: 1 lugar		
Zonas de Passadeiras – peões: não tem		
Ajudas Visuais: 1 espelho		
Sinalização Vertical de Proibição: 1C1, 1C11b, 1C16		
Sinalização de Zona: 1G1, 1G6		
Obs.: Parque público de estacionamento: 25 lugares reservados a motociclos		

Arruamento: RUA GONÇALO VELHO	Localização: N.º: 96 (Ref. Toponímia)	Class. Plano Global Transportes: REDE PRIMÁRIA
Sentidos de Trânsito: 1 sentido na direção oeste – este		
Estacionamento: não tem		
Zonas de Cargas/Descargas: 3 lugares		
Zonas de Passadeiras – peões: não tem		
Sinalização Vertical de Proibição: 3C1, 1C15, 1C16		
Sinalização Vertical de Obrigação: 1D1b		
Sinalização Vertical de Informação: 1B2		
Sinalização Vertical de Direção: 1, Parque de Estacionamento – 300mt; 1, Palácio da Galeria; 1, Igreja de Santa Maria; 1, Castelo;		
Obs.: Zona Vila-A-Dentro		

Arruamento: RUA IRENE ROLO	Localização: N.º: 214 (Ref. Toponímia)	Class. Plano Global Transportes: REDE PRIMÁRIA
Sentidos de Trânsito: 2 sentidos		
Estacionamento: 71 lugares ao longo da via + 1 lugar reservado a deficientes		
Zonas de Cargas/Descargas: não tem		
Zonas de Passadeiras – peões: 6 passagem de peões		
Ajudas Visuais: 1 espelho		
Sinalização Vertical de Proibição: 1C11a, 1C13 (30km)		
Sinalização Vertical de Obrigação: 1D4		
Sinalização Vertical de Prioridade: 2B1, 4B2		
Sinalização Vertical de Informação: 2H1a, 12H7		
Sinalização Vertical de Direção: 1, Polo de Formação Profissional IEF		
Obs.:		

Arruamento: RUA JACQUES PESSOA	Localização: N.º: 98 (Ref. Toponímia)	Class. Plano Global Transportes: REDE PRIMÁRIA
Sentidos de Trânsito: 1 sentido na direção oeste - este		
Estacionamento: 25 lugares ao longo da via + 6 lugares reservados a táxis + 1 lugar reservado para o comboio articulado		
Zonas de Cargas/Descargas: 3 lugares		
Zonas de Passadeiras – peões: 1 passagem de peões		
Ajudas Visuais: 1 espelho		
Sinalização Vertical de Proibição: 2C1, 1C15, 1C16		
Sinalização Vertical de Prioridade: 1B1		
Sinalização Vertical de Informação: 2H1a, 1H7, 1H20a		
Sinalização Vertical de Zona: 2G1		
Obs.:		

Arruamento: RUA JAIME BENTO DA SILVA	Localização: N.º: 194 (Ref. Toponímia)	Class. Plano Global Transportes: REDE LOCAL
Sentidos de Trânsito: 2 sentidos		
Estacionamento: 11 lugares ao longo da via		
Zonas de Cargas/Descargas: não tem		
Zonas de Passadeiras – peões: não tem		
Sinalização Vertical de Informação: 1H4		
Obs.:		

Arruamento: RUA 31 DE JANEIRO	Localização: N.º: 9 (Ref. Toponímia)	Class. Plano Global Transportes: REDE LOCAL
Sentidos de Trânsito: 1 sentido na direção sul - norte		
Estacionamento: 3 lugares ao longo da via		
Zonas de Cargas/Descargas: não tem		
Zonas de Passadeiras – peões: não tem		
Sinalização Vertical de Proibição: 1C1, 1C3c, 1C11a, 1C11b		
Sinalização Vertical de Obrigação: 1D1a		
Sinalização Vertical de Prioridade: 2B1		
Sinalização de Zona: 2G1		
Obs.:		

Arruamento: RUA JOÃO ÁRIAS	Localização: N.º: 89 (Ref. Toponímia)	Class. Plano Global Transportes: REDE ARTERIAL
Sentidos de Trânsito: 2 sentidos		
Estacionamento: 16 lugares ao longo da via		
Zonas de Cargas/Descargas: não tem		
Zonas de Passadeiras – peões: 1 passagem de peões		
Sinalização Vertical de Perigo: 1A16a		
Sinalização Vertical de Proibição: 1C16		
Sinalização Vertical de Obrigação: 2D3a, 2D4		
Sinalização Vertical de Prioridade: 2B1		
Sinalização Vertical de Informação: 1H1a		
Obs.:		

Arruamento: RUA JOÃO VAZ CORTE REAL	Localização: N.º: 80 (Ref. Toponímia)	Class. Plano Global Transportes: REDE ARTERIAL
Sentidos de Trânsito: 2 Sentidos, direção oeste para este, até ao nº78, 1 sentido até a Praça Dr. António Padinha		
Estacionamento: 55 lugares ao longo da via		
Zonas de Cargas/Descargas: não tem		
Zonas de Passadeiras – peões: 4 passagens peões		
Ajudas Visuais: 3 espelhos		
Sinalização Vertical de Perigo: 3A2a, 1A4a		
Sinalização Vertical de Proibição: 3C1, 1C6 (5.5t) 1C11b, 2C13 (40km), 5C16		
Sinalização Vertical de Obrigação: 1D1a, 1D1b		
Sinalização Vertical de Prioridade: 1B2, 2B1		
Sinalização Vertical de Informação: 1H1a, 2H3, 2H6 (30km), 8H7, 1H37 (30km)		
Sinalização Vertical de Zona: 2G4 (10km)		
Sinalização Vertical de Direção: 1, Parque; 1, Hotel; 1, Complexo Desportivo; 1, Mercado da Ribeira; 1, Jardim do Coreto		
Obs.: Parque público de estacionamento noroeste: 35 lugares de estacionamento + 2 lugares reservados a deficientes + 4 lugares reservados a motociclos; 2 passagens de peões, sinais: 3H1a, 211d, 111f, 2H7, c11b, 1G6. Parque público de estacionamento sudeste: 60 lugares de estacionamento + 2 lugares reservados a deficientes; 3 passagens de peões; sinais: 1B2, 1C16, 3H1a, 111d, 111f, 3H7, 1A2a, 1G6.		

Arruamento: RUA JORGE CORVO	Localização: N.º: 220 (Ref. Toponímia)	Class. Plano Global Transportes: REDE LOCAL
Sentidos de Trânsito: 1 sentido, na direção oeste para este, até à Rua Irene Rolo, 2 sentidos na restante rua		
Estacionamento: 58 lugares ao longo da via		
Zonas de Cargas/Descargas: 2 lugares		
Zonas de Passadeiras – peões: 4 passagens peões		
Sinalização Vertical de Perigo: 2A14		
Sinalização Vertical de Proibição: 3C1, 1C15, 3C16		
Sinalização Vertical de Obrigação: 1D1b, 2D1e		
Sinalização Vertical de Prioridade: 2B1, 1B2		
Sinalização Vertical de Informação: 1H1a, 1H3, 1H4, 4H7, 1H20a		
Obs.:		

Arruamento: RUA JOSÉ CARDOSO PIRES	Localização: N.º: 230 (Ref. Toponímia)	Class. Plano Global Transportes: REDE LOCAL
Sentidos de Trânsito: 2 sentidos		
Estacionamento: 11 lugares ao longo da via		
Zonas de Cargas/Descargas: não tem		
Zonas de Passadeiras – peões: não tem		
Sinalização Vertical de Prioridade: 2B2		
Obs.:		

Arruamento: RUA JOSÉ FALCÃO BERREDO	Localização: N.º: 178 (Ref. Toponímia)	Class. Plano Global Transportes: REDE LOCAL
Sentidos de Trânsito: 2 sentidos		
Estacionamento: 46 lugares ao longo da via		
Zonas de Cargas/Descargas: não tem		
Zonas de Passadeiras – peões: 4 passagens peões		
Sinalização Vertical de Proibição: 2C1, 1C13 (30km)		
Sinalização Vertical de Prioridade: 14B2		
Sinalização Vertical de Informação: 6H7		
Obs.:		

Arruamento: RUA JOSÉ JOAQUIM JARA	Localização: N.º: 59 (Ref. Toponímia)	Class. Plano Global Transportes: REDE PRIMÁRIA
Sentidos de Trânsito: 1 sentido na direção oeste - este		
Estacionamento: 72 lugares ao longo da via		
Zonas de Cargas/Descargas: 3 lugares		
Zonas de Passadeiras – peões: 1 passagem de peões		
Ajudas Visuais: 3 espelhos		
Sinalização Vertical de Obrigação: 1D1b		
Sinalização Vertical de Proibição: 2C1, 1C3b, 3C11b, 1C15, 2C16		
Sinalização Vertical de Informação: 1H1a, 1H7		
Sinalização Vertical de Zona: 1G1, 1G6		
Sinalização Vertical de Direção: 1, Saída		
Obs.:		

Arruamento: RUA JOSÉ PILAR	Localização: N.º: 218 (Ref. Toponímia)	Class. Plano Global Transportes: REDE LOCAL
Sentidos de Trânsito: 2 sentidos		
Estacionamento: não tem		
Zonas de Cargas/Descargas: não tem		
Zonas de Passadeiras – peões: não tem		
Sinalização Vertical de Prioridade: 1B1		
Obs.:		

Arruamento: RUA JOSÉ PINHEIRO E ROSA	Localização: N.º: 149 (Ref. Toponímia)	Class. Plano Global Transportes: REDE LOCAL
Sentidos de Trânsito: 1 sentido na direção este - oeste		
Estacionamento: 27 lugares ao longo da via		
Zonas de Cargas/Descargas: não tem		
Zonas de Passadeiras – peões: não tem		
Sinalização Vertical de Obrigação: 1D1b		
Sinalização Vertical de Proibição: 1C1, 2C11a, 1C11b		
Sinalização Vertical de Prioridade: 1B1		
Obs.:		

Arruamento: RUA JOSÉ PIRES PADINHA	Localização: N.º: 14 (Ref. Toponímia)	Class. Plano Global Transportes: REDE PRIMÁRIA
Sentidos de Trânsito: 1 sentido na direção oeste - este		
Estacionamento: 52 lugares ao longo da via + 3 lugares reservados a deficientes + 13 lugares reservados a entidades oficiais/serviços + 1 lugar reservado para o comboio articulado		
Zonas de Cargas/Descargas: 8 lugares		
Zonas de Passadeiras – peões: 5 passagens de peões		
Sinalização Vertical de Proibição: 1C1, 1C11a, 1C13 (20km), 2C15, 9C16		
Sinalização Vertical de Obrigação: 1D1b		
Sinalização Vertical de Zona: 1G1		
Sinalização Vertical de Prioridade: 1B2		
Sinalização Vertical de Informação: 4H1a, 1H3, 5H7, 1H20a		
Obs.:		

Arruamento: RUA JOSÉ SARAMAGO	Localização: N.º: 229 (Ref. Toponímia)	Class. Plano Global Transportes: REDE LOCAL
Sentidos de Trânsito: 2 sentidos		
Estacionamento: 11 lugares ao longo da via		
Zonas de Cargas/Descargas: não tem		
Zonas de Passadeiras – peões: não tem		
Sinalização Vertical de Prioridade: 2B2		
Obs.:		

Arruamento: RUA LEONEL DE SOUSA	Localização: N.º: 167 (Ref. Toponímia)	Class. Plano Global Transportes: REDE LOCAL
Sentidos de Trânsito: 1 sentido		
Estacionamento: 13 lugares ao longo da via		
Zonas de Cargas/Descargas: não tem		
Zonas de Passadeiras – peões: não tem		
Sinalização Vertical de Proibição: 1C13 (30km)		
Sinalização Vertical de Obrigação: 1D1b		
Sinalização Vertical de Informação: 1H3		
Obs.:		

Arruamento: RUA DA LIBERDADE	Localização: N.º: 6 (Ref. Toponímia)	Class. Plano Global Transportes: REDE PRIMÁRIA
Sentidos de Trânsito: 1 sentido		
Estacionamento: 13 lugares ao longo da via + 1 lugar reservado a deficientes + 1 lugar reservado a entidades oficiais/serviços		
Zonas de Cargas/Descargas: 2 lugares		
Zonas de Passadeiras – peões: 2 passagens de peões		
Sinalização Vertical de Proibição: 1C3b, 1C11b, 3C16		
Sinalização Vertical de Prioridade: 2B2		
Sinalização Vertical de Informação: 2H1a, 1H3, 4H7		
Sinalização Vertical de Zona: 1G1		
Sinalização Vertical de Direção: 1, Correios; 1, Turismo; 1, Câmara Municipal; 1, Terminal Rodoviário		
Obs.:		

Arruamento: RUA DOS LIMPINHOS	Localização: N.º: 83 (Ref. Toponímia)	Class. Plano Global Transportes: REDE PRIMÁRIA
Sentidos de Trânsito: 2 sentidos		
Estacionamento: não tem		
Zonas de Cargas/Descargas: não tem		
Zonas de Passadeiras – peões: 1 passagem de peões		
Ajudas Visuais: 2 espelhos		
Sinalização Vertical de Proibição: 1C15		
Sinalização Vertical de Prioridade: 1B2		
Sinalização Vertical de Informação: 2H7		
Sinalização Vertical de Direção: 1, Centro; 1, Mercado da Ribeira e Jardim do Coreto; 1, Escola Fixa de Trânsito; 1, Faro N125; 1, Terminal Rodoviário; 1, Parque; 1, Bombeiros.		
Obs.:		

Arruamento: RUA LUÍS DE CAMÕES	Localização: N.º: 171 (Ref. Toponímia)	Class. Plano Global Transportes: REDE PRIMÁRIA
Sentidos de Trânsito: 2 sentidos		
Estacionamento: 24 lugares ao longo da via + 3 lugares reservados a entidades oficiais/serviços		
Zonas de Cargas/Descargas: 1 lugar		
Zonas de Passadeiras – peões: 7 passagens de peões		
Ajudas visuais: 1 espelho		
Sinalização Vertical de Perigo: 2A2a		
Sinalização Vertical de Proibição: 1C6 (10t), 1C11b, 3C13 (30km), 3C16		
Sinalização Vertical de Obrigação: 3D3a, 3D4		
Sinalização Vertical de Prioridade: 4B1, 2B7		
Sinalização Vertical de Informação: 2H1a, 1H3, 13H7, 1H20a		
Sinalização Vertical de Direção: 1, Centro de Ciência Viva; 1, Hotéis Vila Galé; 1, Mercado Municipal; 1, Santa Luzia; 1, Centro de Saúde; 1, Polícia; 1, Ilha de Tavira; 1, Complexo Desportivo; 1, Biblioteca Municipal.		
Obs.: 218, 307a; Rotunda junto a Escola Secundária: 3D1a, 3O6b		

Arruamento: RUA DE MACAU	Localização: N.º: 166 (Ref. Toponímia)	Class. Plano Global Transportes: REDE LOCAL
Sentidos de Trânsito: 2 sentidos + 1 sentido nordeste – sul		
Estacionamento: não tem		
Zonas de Cargas/Descargas: não tem		
Zonas de Passadeiras – peões: 1 passagem peões		
Sinalização Vertical de Proibição: 1C3b, 1C1, 1C15		
Sinalização Vertical de Prioridade: 1B1		
Sinalização Vertical de Informação: 2H7		
Obs.:		

Arruamento: RUA DOS MACHADOS	Localização: N.º: 129 (Ref. Toponímia)	Class. Plano Global Transportes: REDE LOCAL
Sentidos de Trânsito: 2 sentidos na direção nordeste – sudoeste até ao entroncamento com a Rua das Capacheiras + 1 sentido até ao final da rua		
Estacionamento: não tem		
Zonas de Cargas/Descargas: não tem		
Zonas de Passadeiras – peões: não tem		
Sinalização Vertical de Proibição: 1C1, 1C11b, 1C15		
Obs.:		

Arruamento: RUA MAESTRO REBELO NEVES	Localização: N.º: 224 (Ref. Toponímia)	Class. Plano Global Transportes: REDE LOCAL
Sentidos de Trânsito: 1 sentido na direção oeste - este		
Estacionamento: 12 lugares ao longo da via		
Zonas de Cargas/Descargas: não tem		
Zonas de Passadeiras – peões: não tem		
Sinalização Vertical de Obrigação: 1D1b		
Sinalização Vertical de Informação: 1H3		
Obs.:		

Arruamento: RUA 1.º DE MAIO	Localização: N.º: 16 (Ref. Toponímia)	Class. Plano Global Transportes: REDE PRIMÁRIA
Sentidos de Trânsito: 1 sentido na direção nordeste - sudoeste no troço entre a Avenida D. Manuel I e a Rua das Salinas + 2 sentidos até ao final da rua		
Estacionamento: 56 lugares ao longo da via + 5 lugares reservados a entidades oficiais/serviços		
Zonas de Cargas/Descargas: 4 lugares		
Zonas de Passadeiras – peões: 4 passagens de peões		
Sinalização Vertical de Proibição: 7C1, 1C11a, 2C11b, 2C15, 2C16		
Sinalização Vertical de Obrigação: 1D1a, 2D3a		
Sinalização Vertical de Prioridade: 1B1, 2B2		
Sinalização Vertical de Informação: 2H1a, 8H7		
Sinalização Vertical de Zona: 6G1, 1G6		
Sinalização Vertical de Direção: 1, Centro; 1, Parque; 1, Ilha de Tavira; 1, Bowling		
Obs.: 06b		

Arruamento: RUA MAJOR JOSÉ CASTRO DE SOUSA	Localização: N.º: 295 (Ref. Toponímia)	Class. Plano Global Transportes: REDE LOCAL
Sentidos de Trânsito: 1 sentido na direção este - oeste		
Estacionamento: 5 lugares ao longo da via		
Zonas de Cargas/Descargas: 1 lugar		
Zonas de Passadeiras – peões: 1 passagem de peões		
Sinalização Vertical de Proibição: 1C15		
Obs.:		

Arruamento: RUA MANUEL VIRGÍNIO PIRES	Localização: N.º: 193 (Ref. Toponímia)	Class. Plano Global Transportes: REDE LOCAL
Sentidos de Trânsito: 2 sentidos		
Estacionamento: 28 lugares ao longo da via		
Zonas de Cargas/Descargas: não tem		
Zonas de Passadeiras – peões: 1 passagem de peões		
Sinalização Vertical de Proibição: 1C1		
Sinalização Vertical de Obrigação: 1D3a		
Sinalização Vertical de Informação: 2H7		
Obs.:		

Arruamento: RUA MARIA ABOIM	Localização: N.º: 191 (Ref. Toponímia)	Class. Plano Global Transportes: REDE LOCAL
Sentidos de Trânsito: 2 sentidos na direção norte – sul		
Estacionamento: 122 lugares ao longo da via + 1 lugares reservados a deficientes		
Zonas de Cargas/Descargas: não tem		
Zonas de Passadeiras – peões: não tem		
Sinalização Vertical de Proibição: 2C13		
Sinalização Vertical de Prioridade: 2B2		
Obs.:		

Arruamento: RUA MARIA CAMPINA	Localização: N.º: 172 (Ref. Toponímia)	Class. Plano Global Transportes: REDE LOCAL
Sentidos de Trânsito: 2 sentidos		
Estacionamento: 57 lugares ao longo da via + 2 lugares reservados a entidades oficiais/serviços		
Zonas de Cargas/Descargas: 1 lugar		
Zonas de Passadeiras – peões: 2 passagem de peões		
Sinalização Vertical de Proibição: 1C15		
Sinalização Vertical de Prioridade: 2B2		
Sinalização Vertical de Informação: 1H1a, 2H7		
Obs.:		

Arruamento: RUA MARIA DE LURDES BRAGA SÁ TEIXEIRA	Localização: N.º: 192 (Ref. Toponímia)	Class. Plano Global Transportes: REDE LOCAL
Sentidos de Trânsito: 1 sentido na direção norte - sul até à Rua Manuel Virgínio Pires + 2 sentidos até ao final da rua		
Estacionamento: 32 lugares ao longo da via		
Zonas de Cargas/Descargas: não tem		
Zonas de Passadeiras – peões: 1 passagem de peões		
Sinalização Vertical de Proibição: 1C1, 1C11b		
Sinalização Vertical de Prioridade: 1B2		
Sinalização Vertical de Informação: 4H4, 2H7		
Obs.:		

Arruamento: RUA MARIA PIEDADE VAZ BAGANHA	Localização: N.º: 169 (Ref. Toponímia)	Class. Plano Global Transportes: REDE ARTERIAL
Sentidos de Trânsito: 2 sentidos		
Estacionamento: não tem		
Zonas de Cargas/Descargas: não tem		
Zonas de Passadeiras – peões: 2 passagens de peões		
Ajudas visuais: 1 espelho		
Sinalização Vertical de Perigo: 1A26, 1A29		
Sinalização Vertical de Proibição: 2C1, 1C11a, 1C11b, 1C15		
Sinalização Vertical de Obrigação: 1D1a, 1D4		
Sinalização Vertical de Prioridade: 1B1		
Sinalização Vertical de Informação: 4H7, 1H20a		
Sinalização Vertical de Direção: 1, Praia; 1, A22; 1, Faro; 1, Mercado da Ribeira e Jardim do Coreto; 1, Terminal Rodoviário; 1, Bombeiros		
Obs.:		

Arruamento: RUA DOS MÁRTIRES DA REPÚBLICA	Localização: N.º: 54 (Ref. Toponímia)	Class. Plano Global Transportes: REDE LOCAL
Sentidos de Trânsito: 2 sentidos na direção sul - norte até Rua Comunidade Lusíada + 1 sentido até ao final da rua		
Estacionamento: 155 lugares ao longo da via + 2 lugares reservados a deficientes + 5 lugares reservados a motociclos		
Zonas de Cargas/Descargas: 3 lugares		
Zonas de Passadeiras – peões: 2 passagens de peões		
Sinalização Vertical de Proibição: 1C1, 3C11a, 2C11b, 2C15		
Sinalização Vertical de Prioridade: 2B2		
Sinalização Vertical de Informação: 3H1a, 1H3, 2H7		
Obs.: Troço que dá acesso as salinas: 1H4, 1C11b, 1 espelho		

Arruamento: RUA MONTALVÃO	Localização: N.º: 8 (Ref. Toponímia)	Class. Plano Global Transportes: REDE LOCAL
Sentidos de Trânsito: 1 sentido na direção noroeste – sudeste		
Estacionamento: 16 lugares ao longo da via + 1 lugar reservado a deficientes		
Zonas de Cargas/Descargas: 1 lugar		
Zonas de Passadeiras – peões: não tem		
Sinalização Vertical de Proibição: 1C1, 1C16		
Sinalização Vertical de Zona: 1G1, 1G6		
Sinalização Vertical de Informação: 1H1a, 1H3		
Obs.:		

Arruamento: RUA DOS MOUROS	Localização: N.º: 90 (Ref. Toponímia)	Class. Plano Global Transportes: REDE PRIMÁRIA
Sentidos de Trânsito: 1 sentido na direção noroeste – sudeste no troço principal da Rua + 1 sentido na direção sudeste – noroeste entre a Rua Dr. Miguel Bombarda e a Travessa dos escuteiros		
Estacionamento: 30 lugares ao longo da via + 1 lugar reservado a deficientes		
Zonas de Cargas/Descargas: 1 lugar		
Zonas de Passadeiras – peões: 2 passagens de peões		
Sinalização Vertical de Perigo: 1A16a, 1A29		
Sinalização Vertical de Proibição: 2C1, 1C6 (10t), 1C11b, 7C15		
Sinalização Vertical de Obrigação: 1D1a, 1D1b, 1D3a		
Sinalização Vertical de Informação: 1H3, 2H7		
Sinalização Vertical de Direção: 1, Bombeiros; 1, Terminal Rodoviário; 1, Parque; 1, Hotel; 1, Margem esquerda (rio); 1, Mercado da Ribeira e Jardim do Coreto; 1, Centro Histórico; 1, Castelo; 1, Palácio da Galeria; 1, Igreja de Santa Maria e Santiago; 1, Câmara Obscura; 1, Pousada.		
Obs.:		

Arruamento: RUA DE MIRAFLORES	Localização: N.º: 209 (Ref. Toponímia)	Class. Plano Global Transportes: REDE LOCAL
Sentidos de Trânsito: 1 sentido na direção este – oeste		
Estacionamento: 14 lugares ao longo da via		
Zonas de Cargas/Descargas: não tem		
Zonas de Passadeiras – peões: 1 passagem de peões		
Sinalização Vertical de Proibição: 2C1		
Sinalização Vertical de C. Prioridade: 1B1		
Sinalização Vertical de Informação: 1H3, 1H7		
Obs.:		

Arruamento: RUA DOS NAMARRAIS	Localização: N.º: 199 (Ref. Toponímia)	Class. Plano Global Transportes: REDE LOCAL
Sentidos de Trânsito: 1 sentido na direção este - oeste		
Estacionamento: 14 lugares ao longo da via		
Zonas de Cargas/Descargas: 1 lugar		
Zonas de Passadeiras – peões: não tem		
Sinalização Vertical de Proibição: 1C1, 1C11a, 2C16		
Sinalização Vertical de Obrigação: 1D1a		
Sinalização Vertical de Prioridade: 1B2		
Obs.:		

Arruamento: RUA DO ÓCULO	Localização: N.º: 212 (Ref. Toponímia)	Class. Plano Global Transportes: REDE LOCAL
Sentidos de Trânsito: 1 sentido na direção norte – sul; a partir da Rua Frei João de S. José passa a 2 sentidos até a final da rua		
Estacionamento: 105 lugares ao longo da via lugares + 1 lugares reservados a entidades oficiais/serviços		
Zonas de Cargas/Descargas: 1 lugar		
Zonas de Passadeiras – peões: 4 passagens de peões		
Sinalização Vertical de Perigo: 2A2a		
Sinalização Vertical de Proibição: 3C1, 1C3b, 2C13 (30km), 1C15, 2C16		
Sinalização Vertical de Informação: 1H1a, 1H4, 6H7		
Sinalização Vertical de Direção: 1, Centro Ciência Viva; 1, Polo Formação Profissional		
Obs.: 218		

Arruamento: RUA DAS OLARIAS	Localização: N.º: 132 (Ref. Toponímia)	Class. Plano Global Transportes: REDE LOCAL
Sentidos de Trânsito: 1 sentido		
Estacionamento: 1 lugar ao longo da via		
Zonas de Cargas/Descargas: não tem		
Zonas de Passadeiras – peões: não tem		
Sinalização Vertical de Proibição: 1C3b		
Sinalização Vertical de Obrigação: 1D1a		
Sinalização Vertical de Informação: 1H1a (residentes), 1H3		
Sinalização Vertical de Zona: 1G2a (Vila a dentro)		
Sinalização Vertical de direção: 1, Zona Vila a dentro; 1, Convento Nossa Senhora da Graça; 1, Igreja de Santa Maria		
Obs.:		

Arruamento: RUA DA OLIVEIRA	Localização: N.º: 66 (Ref. Toponímia)	Class. Plano Global Transportes: REDE LOCAL
Sentidos de Trânsito: 1 sentido na direção sudoeste – nordeste		
Estacionamento: não tem		
Zonas de Cargas/Descargas: não tem		
Zonas de Passadeiras – peões: não tem		
Sinalização Vertical de Proibição: 1C1		
Obs.:		

Arruamento: RUA ORLANDO RIBEIRO	Localização: N.º: 195 (Ref. Toponímia)	Class. Plano Global Transportes: REDE LOCAL
Sentidos de Trânsito: 2 sentidos		
Estacionamento: 111 lugares ao longo da via		
Zonas de Cargas/Descargas: não tem		
Zonas de Passadeiras – peões: 2 passagens de peões		
Sinalização Vertical de Obrigação: 1D3a		
Sinalização Vertical de Prioridade: 1B5, 1B6		
Sinalização Vertical de Informação: 4H7		
Obs.:		

Arruamento: RUA 4 DE OUTUBRO	Localização: N.º: 32 (Ref. Toponímia)	Class. Plano Global Transportes: REDE PRIMÁRIA
Sentidos de Trânsito: troço de 1 sentido na direção nordeste – sudoeste e troço de 2 sentidos na direção nordeste – sudoeste		
Estacionamento: 17 lugares ao longo da via + 3 lugares reservados a entidades oficiais/serviços		
Zonas de Cargas/Descargas: não tem		
Zonas de Passadeiras – peões: 2 passagens de peões		
Sinalização Vertical de Proibição: 3C1, 1C3c, 1C11b, 2C16		
Sinalização Vertical de Obrigação: 1D3a, 2D4		
Sinalização Vertical de Prioridade: 3B1, 1B2		
Sinalização Vertical de Informação: 1H1a, 1H2a, 3H7		
Sinalização de Zona: 1G1		
Sinalização Vertical de Direção: 1, Parque de estacionamento		
Obs.:		

Arruamento: RUA 5 DE OUTUBRO	Localização: N.º: 71 (Ref. Toponímia)	Class. Plano Global Transportes: REDE PRIMÁRIA
Sentidos de Trânsito: 1 sentido direção noroeste – sudeste		
Estacionamento: não tem		
Zonas de Cargas/Descargas: não tem		
Zonas de Passadeiras – peões: 2 passagens de peões		
Sinalização Vertical de Proibição: 1C2, 1C3 (40km)		
Sinalização Vertical de Informação: 2H7		
Obs.:		

Arruamento: RUA PADRE EVARISTO GUERREIRO DO ROSÁRIO	Localização: N.º: 119 (Ref. Toponímia)	Class. Plano Global Transportes: REDE LOCAL
Sentidos de Trânsito: 1 sentido na direção este - oeste		
Estacionamento: 10 lugares ao longo da via		
Zonas de Cargas/Descargas: 1 lugar		
Zonas de Passadeiras – peões: não tem		
Sinalização Vertical de Proibição: 1C3c, 1C16		
Sinalização Vertical de Prioridade: 1B1		
Sinalização Vertical de Informação: 1H3		
Sinalização de Zona: 2G1		
Obs.:		

Arruamento: RUA DA PALMEIRA	Localização: N.º: 271 (Ref. Toponímia)	Class. Plano Global Transportes: REDE LOCAL
Sentidos de Trânsito: 1 sentido na direção este - oeste		
Estacionamento: 9 lugares ao longo da via		
Zonas de Cargas/Descargas: não tem		
Zonas de Passadeiras – peões: não tem		
Sinalização de Zona: 1G1		
Obs.:		

Arruamento: RUA DOS PELAMES	Localização: N.º: 24 (Ref. Toponímia)	Class. Plano Global Transportes: REDE PRIMÁRIA
Sentidos de Trânsito: 1 sentido na direção este - oeste		
Estacionamento: 13 lugares ao longo da via + 1 lugar reservado a táxis + 1 lugar reservado a EVA		
Zonas de Cargas/Descargas: 1 lugar		
Zonas de Passadeiras – peões: 2 passagens de peões		
Sinalização Vertical de Proibição: 2C1, 1C11a, 2C15, 1C16		
Sinalização Vertical de Obrigação: 1D1a, 1D1b		
Sinalização Vertical de Prioridade: 1B2		
Sinalização Vertical de Informação: 1H1a, 2H7		
Sinalização de Zona: 1G1, 1G6		
Sinalização Vertical de Direção: 1, Palácio da Galeria; 1, Igreja de Santa Maria; 1, Castelo		
Obs.:		

Arruamento: RUA POETA EMILIANO DA COSTA	Localização: N.º: 108 (Ref. Toponímia)	Class. Plano Global Transportes: REDE PRIMÁRIA
Sentidos de Trânsito: 1 sentido direção este - oeste		
Estacionamento: 38 lugares ao longo da via		
Zonas de Cargas/Descargas: 4 lugares		
Zonas de Passadeiras – peões: 3 passagens de peões		
Ajudas Visuais: 1 espelho		
Sinalização Vertical de Proibição: 2C1, 1C11a, 1C15		
Sinalização Vertical de Informação: 3H7		
Sinalização Vertical de Zona: 2G1		
Sinalização Vertical de Direção: 1, União de Freguesias de Tavira		
Obs.:		

Arruamento: RUA POETA FERNANDO PESSOA	Localização: N.º: 293 (Ref. Toponímia)	Class. Plano Global Transportes: REDE LOCAL
Sentidos de Trânsito: 2 sentidos		
Estacionamento: 14 lugares ao longo da via		
Zonas de Cargas/Descargas: não tem		
Zonas de Passadeiras – peões: 1 passagem de peões		
Sinalização Vertical de Prioridade: 1B1		
Obs.:		

Arruamento: RUA POETA ISIDORO PIRES	Localização: N.º: 12 (Ref. Toponímia)	Class. Plano Global Transportes: REDE LOCAL
Sentidos de Trânsito: 2 sentidos		
Estacionamento: 22 lugares ao longo da via		
Zonas de Cargas/Descargas: não tem		
Zonas de Passadeiras – peões: 4 passagens de peões		
Ajudas Visuais: 1 espelho		
Sinalização Vertical de Perigo: 1A2a		
Sinalização Vertical de Proibição: 2C1, 1C11a, 1C13 (30km), 1C15		
Sinalização Vertical de Obrigação: 1D1d		
Sinalização Vertical de Prioridade: 1B1, 1B6		
Sinalização Vertical de Informação: 8H7		
Obs.: 218		

Arruamento: RUA POÇO DO BISPO	Localização: N.º: 11 (Ref. Toponímia)	Class. Plano Global Transportes: REDE LOCAL
Sentidos de Trânsito: 2 sentidos direção Norte – Sul + 1 sentido entre a Rua Silvestre Falcão e o Largo Tabira de Pernambuco		
Estacionamento: 6 lugares ao longo da via		
Zonas de Cargas/Descargas: 3 lugares		
Zonas de Passadeiras – peões: 2 passagens de peões		
Ajudas Visuais: 1 espelho		
Sinalização Vertical de Proibição: 2C1, 1C11b, 2C15		
Sinalização Vertical de Informação: 3H7		
Obs.:		

Arruamento: RUA DO POÇO DO VAZ VARELA	Localização: N.º: 558 (Ref. Toponímia)	Class. Plano Global Transportes: REDE LOCAL
Sentidos de Trânsito: 2 sentidos		
Estacionamento: 51 lugares ao longo da via lugares + 2 reservados a deficientes		
Zonas de Cargas/Descargas: não tem		
Zonas de Passadeiras – peões: 1 passagem de peões		
Sinalização Vertical de Prioridade: 1B2		
Sinalização Vertical de Informação: 2Ha, 2H7		
Obs.:		

Arruamento: RUA DA PORTA NOVA	Localização: N.º: 72 (Ref. Toponímia)	Class. Plano Global Transportes: REDE PRIMÁRIA
Sentidos de Trânsito: 1 sentido na direção sul - norte até ao entroncamento com a Rua dos Namarrais + 2 sentidos até a bifurcação entres as Ruas Álvaro de Campos e Porta Nova + 1 sentido até ao final da rua		
Estacionamento: 24 lugares ao longo da via		
Zonas de Cargas/Descargas: 1 lugar		
Zonas de Passadeiras – peões: 2 passagens de peões		
Ajudas visuais: 1 espelho		
Sinalização Vertical de Perigo: 2A2a		
Sinalização Vertical de Proibição: 4C1, 1C11a, 1C13, 3C15		
Sinalização Vertical de Obrigação: 1D1a		
Sinalização Vertical de Prioridade: 1B2		
Sinalização Vertical de Informação: 2H7		
Sinalização Vertical de Direção: 1, Alto Santana; 1, Rua João Vaz Corte Real; 1, Centro		
Obs.:		

Arruamento: RUA DAS PORTAS DO POSTIGO	Localização: N.º: 43 (Ref. Toponímia)	Class. Plano Global Transportes: REDE LOCAL
Sentidos de Trânsito: 1 sentido na direção sul - norte		
Estacionamento: não tem		
Zonas de Cargas/Descargas: não tem		
Zonas de Passadeiras – peões: não tem		
Sinalização Vertical de Proibição: 1C15		
Sinalização de Zona: 1G2a		
Sinalização Vertical de Direção: 1, Restaurante; 1, Vila Adentro; 1, Convento da Graça; 1, Igreja de Santiago; 1, Igreja de Santa Maria		
Obs.:		

Arruamento: RUA PRÉMIO NOBEL DA PAZ	Localização: N.º: 228 (Ref. Toponímia)	Class. Plano Global Transportes: REDE LOCAL
Sentidos de Trânsito: 2 sentidos		
Estacionamento: não tem		
Zonas de Cargas/Descargas: não tem		
Zonas de Passadeiras – peões: não tem		
Sinalização Vertical de Prioridade: 1B2		
Obs.:		

Arruamento: RUA PROFESSOR EGAS MONIZ	Localização: N.º: 204 (Ref. Toponímia)	Class. Plano Global Transportes: REDE LOCAL
Sentidos de Trânsito: 2 sentidos no troço entre a Rua dos Limpinhos e a Rua António Pinheiro + 1 sentido até ao final da rua		
Estacionamento: 27 lugares ao longo da via		
Zonas de Cargas/Descargas: não tem		
Zonas de Passadeiras – peões: 1 passagem de peões		
Sinalização Vertical de Informação: 2H1a, 2H7		
Sinalização Vertical de Prioridade: 2B2		
Obs.:		

Arruamento: RUA ROTARY INTERNATIONAL	Localização: N.º: 196 (Ref. Toponímia)	Class. Plano Global Transportes: REDE LOCAL
Sentidos de Trânsito: 2 sentidos		
Estacionamento: 67 lugares ao longo da via		
Zonas de Cargas/Descargas: não tem		
Zonas de Passadeiras – peões: não tem		
Sinalização Vertical de Informação: 1H4		
Obs.:		

Arruamento: RUA SALGUEIRO MAIA	Localização: N.º: 221 (Ref. Toponímia)	Class. Plano Global Transportes: REDE LOCAL
Sentidos de Trânsito: 2 sentidos		
Estacionamento: 48 lugares ao longo da via lugares + 2 lugares reservados a entidades oficiais/serviços		
Zonas de Cargas/Descargas: não tem		
Zonas de Passadeiras – peões: não tem		
Sinalização Vertical de Informação: 2H1a, 4H7		
Obs.:		

Arruamento: RUA DAS SALINAS	Localização: N.º: 124 (Ref. Toponímia)	Class. Plano Global Transportes: REDE PRIMÁRIA
Sentidos de Trânsito: 2 sentidos		
Estacionamento: 2 lugares ao longo da via		
Zonas de Cargas/Descargas: 1 lugar		
Zonas de Passadeiras – peões: 3 passagens de peões		
Sinalização Vertical de Perigo: 1A16a		
Sinalização Vertical de Proibição: 2C11b, 1C15, 1C16		
Sinalização Vertical de Informação: 6H7		
Obs.: Parque público de estacionamento junto a Ponte dos Descobrimentos, 1B2, 2C1, 1G1, 1G2a (caravanas), 1H1a. Estacionamentos: 94 lugares + 1 lugar reservado a cargas/ descargas + 3 reservados a deficientes		

Arruamento: RUA DO SALTO	Localização: N.º: 65 (Ref. Toponímia)	Class. Plano Global Transportes: REDE LOCAL
Sentidos de Trânsito: 1 sentido na direção norte - sul		
Estacionamento: não tem		
Zonas de Cargas/Descargas: não tem		
Zonas de Passadeiras – peões: não tem		
Obs.:		

Arruamento: RUA DE SANT'ANA	Localização: N.º: 81 (Ref. Toponímia)	Class. Plano Global Transportes: REDE LOCAL
Sentidos de Trânsito: 2 sentidos na direção norte - sul até as Escadinhas Bartolomeu Cid dos Santos + 1 sentido até ao final da rua		
Estacionamento: não tem		
Zonas de Cargas/Descargas: não tem		
Zonas de Passadeiras – peões: não tem		
Sinalização Vertical de Proibição: 1C1, 1C15, 1C3b, C11a		
Sinalização Vertical de Obrigação: 1D1a, 1D1b, 1D7b		
Sinalização Vertical de Prioridade: 1B1, 1B2		
Sinalização Vertical de Informação: 1H1a, 1H3		
Sinalização Vertical de Direção: 1, Alto Santa Ana		
Obs.:		

Arruamento: RUA DE SANTA MARGARIDA	Localização: N.º: 548 (Ref. Toponímia)	Class. Plano Global Transportes: REDE ARTERIAL
Sentidos de Trânsito: 2 sentidos		
Estacionamento: não tem		
Zonas de Cargas/Descargas: não tem		
Zonas de Passadeiras – peões: 2 passagens de peões		
Sinalização Vertical de Perigo: 1A1a, 1A2a, 1A16a		
Sinalização Vertical de Proibição: 2C13 (50km)		
Sinalização Vertical de Obrigação: 1D3a, 1D4, 1C14a		
Sinalização Vertical de Prioridade: 1B1, B7		
Sinalização Vertical de Informação: 1H1a, 3H7		
Sinalização Vertical de Direção: 1, A22; 1, Tavira; 1, Restaurante; 1, Santa Margarida; 1, Zona Industrial		
Obs.: 1O7a; Parque público de estacionamento: 44 lugares; sinais, 1B2		

Arruamento: RUA DE SANTO ANTÓNIO	Localização: N.º: 137 (Ref. Toponímia)	Class. Plano Global Transportes: REDE LOCAL
Sentidos de Trânsito: 1 sentido na direção noroeste sudeste		
Estacionamento: 65 lugares ao longo da via lugares + 9 reservados a bicicletas		
Zonas de Cargas/Descargas: não tem		
Zonas de Passadeiras – peões: 1 passagem de peões		
Sinalização Vertical de Prioridade: 1B1		
Sinalização Vertical de Obrigação: 1D1b		
Sinalização Vertical de Proibição: 1C13 (30km)		
Sinalização Vertical de Informação: 1H1a, 1H3, 1H4, 1H7, 1H20a		
Obs.: 1 sinal, com a descrição: saída de viaturas		

Arruamento: RUA DE SANTO ESTÊVÃO	Localização: N.º: 186 (Ref. Toponímia)	Class. Plano Global Transportes: REDE ARTERIAL
Sentidos de Trânsito: 2 sentidos na direção este - oeste, até à Rua de São Pedro + 1 sentido até à Rua Maria de Lurdes Braga Sá Teixeira + 2 sentidos até ao final da rua.		
Estacionamento: 2 lugares reservados a deficientes		
Zonas de Cargas/Descargas: não tem		
Zonas de Passadeiras – peões: 2 passagens de peões		
Ajudas Visuais: 1 espelho		
Sinalização Vertical de Perigo: 1A2a, 1A25		
Sinalização Vertical de Proibição: 2C1, 1C13, (40km), 2C14a		
Sinalização Vertical de Obrigação: 1D1a, 1D1b, 1D3a		
Sinalização Vertical de Informação: 2H1a, 1H3, 1H4, 2H7		
Sinalização Vertical de Direção: 1, Faro; 1, Cemitério; 1, A22; 1, Vila Real de Stº António; 1, Centro		
Obs.: 5O7a		

Arruamento: RUA DE SÃO BARTOLOMÉ DE LA TORRE	Localização: N.º: 188 (Ref. Toponímia)	Class. Plano Global Transportes: REDE LOCAL
Sentidos de Trânsito: 2 sentidos		
Estacionamento: 34 lugares ao longo da via lugares + 1 reservados a deficientes		
Zonas de Cargas/Descargas: não tem		
Zonas de Passadeiras – peões: 2 passagens de peões		
Sinalização Vertical de Proibição: 2C11a		
Sinalização Vertical de Prioridade: 1B1, 1B2		
Sinalização Vertical de Informação: 1H1a, 1H7		
Obs.:		

Arruamento: RUA DE SÃO BRÁS	Localização: N.º: 561 (Ref. Toponímia)	Class. Plano Global Transportes: REDE LOCAL
Sentidos de Trânsito: 1 sentido		
Estacionamento: não tem		
Zonas de Cargas/Descargas: não tem		
Zonas de Passadeiras – peões: não tem		
Obs.:		

Arruamento: RUA DE SÃO PEDRO	Localização: N.º: 190 (Ref. Toponímia)	Class. Plano Global Transportes: REDE ARTERIAL
Sentidos de Trânsito: 2 sentidos		
Estacionamento: 54 lugares ao longo da via lugares + 4 reservados a motociclos		
Zonas de Cargas/Descargas: 1 lugar		
Zonas de Passadeiras – peões: 5 passagens de peões		
Ajudas Visuais: 2 espelhos		
Sinalização Vertical de Perigo: 2A2a, 1A26		
Sinalização Vertical de Proibição: 2C13 (30km), 1C14a, 1C16		
Sinalização Vertical de Obrigação: 3D3a, 1D4		
Sinalização Vertical de Prioridade: 1B1, 1B7		
Sinalização Vertical de Informação: 1H1a, 1H3, 1H4, 9H7		
Sinalização Vertical de Direção: 1, Centro		
Obs.: 4O7a; Rotunda junto ao Supermercado Aldi: 3D1a, 3O6b		

Arruamento: RUA DO SAPAL	Localização: N.º: 118 (Ref. Toponímia)	Class. Plano Global Transportes: REDE LOCAL
Sentidos de Trânsito: 1 sentido na direção sul - norte		
Estacionamento: não tem		
Zonas de Cargas/Descargas: não tem		
Zonas de Passadeiras – peões: não tem		
Sinalização Vertical de Proibição: 1C3b		
Sinalização Vertical de Prioridade: 1B1		
Obs.:		

Arruamento: RUA SEBASTIÃO LEIRIA	Localização: N.º: 148 (Ref. Toponímia)	Class. Plano Global Transportes: REDE LOCAL
Sentidos de Trânsito: 2 sentidos		
Estacionamento: 5 lugares ao longo da via		
Zonas de Cargas/Descargas: não tem		
Zonas de Passadeiras – peões: 2 passagens de peões		
Ajudas Visuais: 1 espelho		
Sinalização Vertical de Perigo: 1A16a		
Sinalização Vertical de Proibição: 1C11a, 1C11b, 2C15, 1C16		
Sinalização Vertical de Obrigação: 1D4		
Sinalização Vertical de Prioridade: 1B1, 1B7		
Sinalização Vertical de Informação: 3H7, 1H20a		
Sinalização Vertical de Direção: 1, Bombeiros Municipais; 1, Terminal Rodoviário; 1, Centro de Ciência Viva; 1, Centro; 1, Tribunal; 1, Câmara Municipal; 1, Polícia; 1, Biblioteca Municipal; 1, Centro Histórico.		
Obs.:		

Arruamento: RUA SEBASTIÃO MARTINS MESTRE	Localização: N.º: 285 (Ref. Toponímia)	Class. Plano Global Transportes: REDE LOCAL
Sentidos de Trânsito: 1 sentido na direção este – oeste		
Estacionamento: 5 lugares ao longo da via		
Zonas de Cargas/Descargas: não tem		
Zonas de Passadeiras – peões: não tem		
Sinalização Vertical de Proibição: 1C1		
Sinalização Vertical de Obrigação: 1D1b, 1D1c		
Sinalização Vertical de Prioridade: 1B1		
Sinalização Vertical de Zona: 1G1, 1G6		
Obs.:		

Arruamento: RUA SESINANDO DA PURIFICAÇÃO AZINHEIRA	Localização: N.º: 128 (Ref. Toponímia)	Class. Plano Global Transportes: REDE LOCAL
Sentidos de Trânsito: 2 sentidos		
Estacionamento: 3 lugares ao longo da via		
Zonas de Cargas/Descargas: não tem		
Zonas de Passadeiras – peões: não tem		
Sinalização Vertical de Informação: 1H4		
Obs.:		

Arruamento: RUA DA SILVA	Localização: N.º: 31 (Ref. Toponímia)	Class. Plano Global Transportes: REDE LOCAL
Sentidos de Trânsito: 1 sentido na direção este - oeste		
Estacionamento: 16 lugares ao longo da via		
Zonas de Cargas/Descargas: 2 lugares		
Zonas de Passadeiras – peões: não tem		
Sinalização Vertical de Proibição: 2C1, 1C3b, 2C15		
Sinalização Vertical de Prioridade: 1B1		
Sinalização Vertical de Informação: 1H3		
Sinalização de Zona: 3G1		
Obs.:		

Arruamento: RUA SILVA DOMINGUES	Localização: N.º: 100 (Ref. Toponímia)	Class. Plano Global Transportes: REDE LOCAL
Sentidos de Trânsito: 1 sentido		
Estacionamento: 14 lugares ao longo da via		
Zonas de Cargas/Descargas: não tem		
Zonas de Passadeiras – peões: 1 passagem peões		
Sinalização Vertical de Proibição: 1C1, 1C11a, 2C15		
Sinalização Vertical de Obrigação: 1D1a, 1D3a		
Sinalização Vertical de Prioridade: 1B2		
Sinalização Vertical de Informação: 1H3, 1H7		
Obs.:		

Arruamento: RUA SIMÃO FERNANDES	Localização: N.º: 51 (Ref. Toponímia)	Class. Plano Global Transportes: REDE PRIMÁRIA
Sentidos de Trânsito: 2 sentidos		
Estacionamento: não tem		
Zonas de Cargas/Descargas: não tem		
Zonas de Passadeiras – peões: 1 passagem de peões		
Sinalização Vertical de Proibição: 1C1		
Sinalização Vertical de Obrigação: 1D3a, 1D4		
Sinalização Vertical de Prioridade: 1B1		
Sinalização Vertical de Informação: 1H4, 1H7		
Sinalização Vertical de Direção: 1, Mercado Municipal; 2, Parque de Estacionamento; 1, Saída		
Obs.: 1G2a (caravanas), Parque público de estacionamento do Mercado Municipal: 225 lugares + 2 reservados a deficientes; Sinais: 1B1, 1B2, 2C1, 1C2, 2C15, 2C16, 2D3a, 3H1a		

Arruamento: RUA TAVIRA DO DURANGO	Localização: N.º: 200 (Ref. Toponímia)	Class. Plano Global Transportes: REDE LOCAL
Sentidos de Trânsito: 1 sentido na direção norte - sul nos troços entre as Ruas António Pinheiro e Dr. João Rodrigues e no troço entre a lateral do Edifício do GAT e a Rua dos Namarrais + 2 sentidos no troço frente aos edifícios do GAT e Columbófila de Tavira		
Estacionamento: 62 lugares ao longo da via lugares + 6 lugares reservados a entidades oficiais/serviços		
Zonas de Cargas/Descargas: não tem		
Zonas de Passadeiras – peões: 3 passagens de peões		
Sinalização Vertical de Proibição: 2C1		
Sinalização Vertical de Obrigação: 1D1a, 1 D1b		
Sinalização Vertical de Prioridade: 1 B2		
Sinalização Vertical de Informação: 1H1a, 2H3, 2H7		
Obs.:		

Arruamento: RUA TENENTE CORONEL MELO ANTUNES	Localização: N.º: 222 (Ref. Toponímia)	Class. Plano Global Transportes: REDE LOCAL
Sentidos de Trânsito: 1 sentido na direção oeste - este		
Estacionamento: não tem		
Zonas de Cargas/Descargas: não tem		
Zonas de Passadeiras – peões: 2 passagens de peões		
Sinalização Vertical de Proibição: 1C1		
Sinalização Vertical de Prioridade: 1B1		
Sinalização Vertical de Informação: 2H7		
Obs.:		

Arruamento: RUA TENENTE COUTO	Localização: N.º: 5 (Ref. Toponímia)	Class. Plano Global Transportes: REDE LOCAL
Sentidos de Trânsito: 1 sentido na direção norte - sul		
Estacionamento: 5 lugares ao longo da via		
Zonas de Cargas/Descargas: 1 lugar		
Zonas de Passadeiras – peões: 1 passagem de peões		
Sinalização Vertical de Perigo: 1A14		
Sinalização Vertical de Proibição: 1C16		
Obs.:		

Arruamento: RUA TERREIRO DO GARÇÃO	Localização: N.º: 33 (Ref. Toponímia)	Class. Plano Global Transportes: REDE LOCAL
Sentidos de Trânsito: 1 sentido na direção norte - sul		
Estacionamento: 10 lugares ao longo da via		
Zonas de Cargas/Descargas: não tem		
Zonas de Passadeiras – peões: não tem		
Sinalização Vertical de Proibição: 1C1, 1C11b		
Sinalização Vertical de Obrigação: 1D1b		
Sinalização Vertical de Prioridade: 1B1		
Sinalização de Zona: 1G1		
Obs.:		

Arruamento: RUA TIMOR LOROSAE	Localização: N.º: 296 (Ref. Toponímia)	Class. Plano Global Transportes: REDE LOCAL
Sentidos de Trânsito: 2 sentidos		
Estacionamento: não tem		
Zonas de Cargas/Descargas: não tem		
Zonas de Passadeiras – peões: 1 passagem de peões		
Sinalização Vertical de Prioridade: 1B2		
Sinalização Vertical de Informação: 2H7		
Obs.:		

Arruamento: RUA VALE CARANGUEJO	Localização: N.º: 300 (Ref. Toponímia)	Class. Plano Global Transportes: REDE LOCAL
Sentidos de Trânsito: 2 sentidos		
Estacionamento: não tem		
Zonas de Cargas/Descargas: não tem		
Zonas de Passadeiras – peões: não tem		
Sinalização Vertical de Obrigação: 1D3a, 1D4		
Sinalização Vertical de Prioridade: 1B1		
Sinalização Vertical de Informação: 1H4		
Obs.: 1O7a, 1O7b		

Arruamento: RUA VASCO SANTANA	Localização: N.º: 972 (Ref. Toponímia)	Class. Plano Global Transportes: REDE LOCAL
Sentidos de Trânsito: 1 troço de 2 sentidos + 1 troço de 1 sentido giratório		
Estacionamento: 20 lugares ao longo da via		
Zonas de Cargas/Descargas: não tem		
Zonas de Passadeiras – peões: não tem		
Obs.:		

Arruamento: TRAVESSA ABADESSA DONA BRANCA COUTINHO	Localização: N.º: 216 (Ref. Toponímia)	Class. Plano Global Transportes: REDE LOCAL
Sentidos de Trânsito: 1 sentido na direção oeste – este		
Estacionamento: 14 lugares ao longo da via + 1 lugar reservado a deficientes		
Zonas de Cargas/Descargas: não tem		
Zonas de Passadeiras – peões: 1 passagem de peões		
Sinalização Vertical de Informação: 1H1a		
Obs.:		

Arruamento: TRAVESSA ALMIRANTE CÂNDIDO DOS REIS	Localização: N.º: 63 (Ref. Toponímia)	Class. Plano Global Transportes: REDE LOCAL
Sentidos de Trânsito: 1 sentido na direção Sul - Norte		
Estacionamento: não tem		
Zonas de Cargas/Descargas: não tem		
Zonas de Passadeiras – peões: não tem		
Sinalização Vertical de Proibição: 2C11a, 1C11b		
Sinalização Vertical de Prioridade: 3B2		
Sinalização Vertical de Informação: 1H3		
Obs.:		

Arruamento: TRAVESSA DA ASSECA	Localização: N.º: 290 (Ref. Toponímia)	Class. Plano Global Transportes: REDE LOCAL
Sentidos de Trânsito: 2 sentidos		
Estacionamento: não tem		
Zonas de Cargas/Descargas: não tem		
Zonas de Passadeiras – peões: não tem		
Sinalização Vertical de Proibição: 2C2		
Obs.:		

Arruamento: TRAVESSA DA CARIDADE	Localização: N.º: 550 (Ref. Toponímia)	Class. Plano Global Transportes: REDE LOCAL
Sentidos de Trânsito: 1 sentido na direção oeste – este		
Estacionamento: 5 lugares ao longo da via + 3 lugares reservados a motociclos da escola de condução		
Zonas de Cargas/Descargas: não tem		
Zonas de Passadeiras – peões: não tem		
Sinalização Vertical de Obrigação: 1D4		
Sinalização Vertical de Prioridade: 1B1		
Sinalização Vertical de Informação: 1H1a		
Obs.:		

Arruamento: TRAVESSA CAROLINA BEATRIZ ÂNGELO	Localização: N.º: 292 (Ref. Toponímia)	Class. Plano Global Transportes: REDE LOCAL
Sentidos de Trânsito: 2 sentidos		
Estacionamento: 10 lugares ao longo da via		
Zonas de Cargas/Descargas: não tem		
Zonas de Passadeiras – peões: não tem		
Sinalização Vertical de Prioridade: 1B1, 1B2		
Obs.:		

Arruamento: TRAVESSA DA COMUNIDADE LUSÍADA	Localização: N.º: 176 (Ref. Toponímia)	Class. Plano Global Transportes: REDE LOCAL
Sentidos de Trânsito: 1 sentido na direção sul - este		
Estacionamento: 35 lugares ao longo da via + 8 lugares reservados a entidades oficiais/serviços		
Zonas de Cargas/Descargas: não tem		
Zonas de Passadeiras – peões: 2 passagens de peões		
Sinalização Vertical de Proibição: 1C1		
Sinalização Vertical de Informação: 2H1a, 1H3, 2H7		
Obs.:		

Arruamento: TRAVESSA DAS CUNHAS	Localização: N.º: 37 (Ref. Toponímia)	Class. Plano Global Transportes: REDE LOCAL
Sentidos de Trânsito: sem trânsito (zona pedonal)		
Estacionamento: não tem		
Zonas de Cargas/Descargas: não tem		
Zonas de Passadeiras – peões: não tem		
Sinalização Vertical de Proibição: 1C1		
Obs.:		

Arruamento: TRAVESSA DONA BRITES	Localização: N.º: 34 (Ref. Toponímia)	Class. Plano Global Transportes: REDE LOCAL
Sentidos de Trânsito: 1 sentido na direção sul – norte (passou a pedonal entre a Rua Dr. Parreira e a Rua José Pires Padinha)		
Estacionamento: Não tem		
Zonas de Cargas/Descargas: Não tem		
Zonas de Passadeiras – peões: Não tem		
Sinalização Vertical de Proibição: 1C3c		
Sinalização Vertical de Direção: 1, Praça da República		
Obs.:		

Arruamento: TRAVESSA DR. MIGUEL BOMBARDA	Localização: N.º: 277 (Ref. Toponímia)	Class. Plano Global Transportes: REDE LOCAL
Sentidos de Trânsito: 1 sentido na direção sudeste – noroeste		
Estacionamento: não tem		
Zonas de Cargas/Descargas: não tem		
Zonas de Passadeiras – peões: não tem		
Sinalização Vertical de Proibição: 1C11a		
Obs.:		

Arruamento: TRAVESSA DOS ESCUTEIROS	Localização: N.º: 55 (Ref. Toponímia)	Class. Plano Global Transportes: REDE LOCAL
Sentidos de Trânsito: 1 sentido na direção sul – norte		
Estacionamento: 3 lugares ao longo da via		
Zonas de Cargas/Descargas: não tem		
Zonas de Passadeiras – peões: não tem		
Sinalização Vertical de Proibição: 1C1		
Sinalização Vertical de Informação: 1H1a		
Obs.: Zona Vila-A- Dentro		

Arruamento: TRAVESSA DA FEIRA	Localização: N.º: 52 (Ref. Toponímia)	Class. Plano Global Transportes: REDE LOCAL
Sentidos de Trânsito: 2 sentidos na direção sudoeste – nordeste até ao nº 14 + zona pedonal até ao final da Rua		
Estacionamento: 9 lugares ao longo da via		
Zonas de Cargas/Descargas: não tem		
Zonas de Passadeiras – peões: não tem		
Sinalização Vertical de Obrigação: 1D1a		
Sinalização Vertical de Prioridade: 1B1		
Sinalização Vertical de Informação: 1H4		
Obs.:		

Arruamento: TRAVESSA DA FIGUEIRAS	Localização: N.º: 106 (Ref. Toponímia)	Class. Plano Global Transportes: REDE LOCAL
Sentidos de Trânsito: 1 sentido na direção este – oeste		
Estacionamento: não tem		
Zonas de Cargas/Descargas: não tem		
Zonas de Passadeiras – peões: não tem		
Obs.:		

Arruamento: TRAVESSA DA FONTE	Localização: N.º: 95 (Ref. Toponímia)	Class. Plano Global Transportes: REDE LOCAL
Sentidos de Trânsito: 2 sentidos		
Estacionamento: não tem		
Zonas de Cargas/Descargas: não tem		
Zonas de Passadeiras – peões: não tem		
Sinalização Vertical de Proibição: 1C1		
Sinalização Vertical de Informação: 1H1a (residentes)		
Obs.:		

Arruamento: TRAVESSA DOS FUMEIROS	Localização: N.º: 78 (Ref. Toponímia)	Class. Plano Global Transportes: REDE PRIMÁRIA
Sentidos de Trânsito: 1 Sentido, direção este-oeste		
Estacionamento: não tem		
Zonas de Cargas/Descargas: não tem		
Zonas de Passadeiras – peões: não tem		
Ajudas Visuais: 1 espelho		
Sinalização Vertical de Prioridade: 1B1, 1B2		
Obs.:		

Arruamento: TRAVESSA DOS FUMEIROS DE DETRÁS	Localização: N.º: 84 (Ref. Toponímia)	Class. Plano Global Transportes: REDE LOCAL
Sentidos de Trânsito: 2 sentidos na direção sul – norte até ao entroncamento com a Rua dos Fumeiros Diante + 1 sentido até ao final da rua		
Estacionamento: não tem		
Zonas de Cargas/Descargas: não tem		
Zonas de Passadeiras – peões: não tem		
Sinalização Vertical de Perigo: 1A4a		
Ajudas Visuais: 1 espelho		
Sinalização Vertical de Proibição: 1C1, 2C11b, 1C15		
Sinalização Vertical de Prioridade: 1B1, 1B2		
Obs.:		

Arruamento: TRAVESSA DOS FUMEIROS DE DIANTE	Localização: N.º: 77 (Ref. Toponímia)	Class. Plano Global Transportes: REDE LOCAL
Sentidos de Trânsito: 1 sentido na direção norte – sul até a nº7 + 2 sentidos até ao final da rua (existe um troço direção sul – norte de 1 sentido)		
Estacionamento: não tem		
Zonas de Cargas/Descargas: não tem		
Zonas de Passadeiras – peões: não tem		
Ajudas Visuais: 1 espelho		
Sinalização Vertical de Proibição: 1C1		
Sinalização Vertical de Informação: 1H3		
Obs.:		

Arruamento: TRAVESSA HERCULANO ROCHA	Localização: N.º: 286 (Ref. Toponímia)	Class. Plano Global Transportes: REDE LOCAL
Sentidos de Trânsito: 1 sentido na direção sul - norte		
Estacionamento: não tem		
Zonas de Cargas/Descargas: não tem		
Zonas de Passadeiras – peões: não tem		
Sinalização Vertical de Proibição: 1C11a		
Sinalização Vertical de Prioridade: 1B2		
Obs.:		

Arruamento: TRAVESSA JACQUES PESSOA	Localização: N.º: 58 (Ref. Toponímia)	Class. Plano Global Transportes: REDE LOCAL
Sentidos de Trânsito: 1 sentido proibido expeto acesso a garagens na direção sul – norte até ao cruzamento com a Rua Dr. Augusto da Silva Carvalho; sem trânsito (zona pedonal) até ao final da rua		
Estacionamento: não tem		
Zonas de Cargas/Descargas: não tem		
Zonas de Passadeiras – peões: não tem		
Obs.:		

Arruamento: TRAVESSA JOSÉ JOAQUIM JARA	Localização: N.º: 62 (Ref. Toponímia)	Class. Plano Global Transportes: REDE LOCAL
Sentidos de Trânsito: 1 sentido direção norte - sul		
Estacionamento: 11 lugares ao longo da via		
Zonas de Cargas/Descargas: não tem		
Zonas de Passadeiras – peões: não tem		
Ajudas Visuais: 2 espelhos		
Sinalização Vertical de Proibição: 2C11a, 2C11b		
Sinalização Vertical de Prioridade: 3B2		
Obs.:		

Arruamento: TRAVESSA DA JUNTA DOS PORTOS	Localização: N.º: 99 (Ref. Toponímia)	Class. Plano Global Transportes: REDE LOCAL
Sentidos de Trânsito: 1 sentido direção norte - sul		
Estacionamento: não tem		
Zonas de Cargas/Descargas: não tem		
Zonas de Passadeiras – peões: não tem		
Sinalização Vertical de Prioridade: 1B2		
Sinalização Vertical de Informação: 1H3		
Obs.:		

Arruamento: TRAVESSA DA NOSSA SENHORA DO LIVRAMENTO	Localização: N.º: 60 (Ref. Toponímia)	Class. Plano Global Transportes: REDE PRIMÁRIA
Sentidos de Trânsito: 1 sentido na direção norte - sul		
Estacionamento: não tem		
Zonas de Cargas/Descargas: não tem		
Zonas de Passadeiras – peões: 2 passagens de peões		
Sinalização Vertical de Proibição: 1C11a		
Sinalização Vertical de Prioridade: 1B2		
Sinalização Vertical de Informação: 1H7		
Obs.:		

Arruamento: TRAVESSA DAS OLARIAS	Localização: N.º: 131 (Ref. Toponímia)	Class. Plano Global Transportes: REDE LOCAL
Sentidos de Trânsito: 1 sentido na direção sudoeste - nordeste		
Estacionamento: não tem		
Zonas de Cargas/Descargas: não tem		
Zonas de Passadeiras – peões: não tem		
Sinalização Vertical de Proibição: 1C3c, C15		
Obs.:		

Arruamento: TRAVESSA 7 DE OUTUBRO	Localização: N.º: 287 (Ref. Toponímia)	Class. Plano Global Transportes: REDE LOCAL
Sentidos de Trânsito: 2 sentidos		
Estacionamento: não tem		
Zonas de Cargas/Descargas: não tem		
Zonas de Passadeiras – peões: não tem		
Sinalização Vertical de Proibição: 1C15		
Obs.:		

Arruamento: TRAVESSA PADRE EVARISTO GUERREIRO DO ROSÁRIO	Localização: N.º: 276 (Ref. Toponímia)	Class. Plano Global Transportes: REDE LOCAL
Sentidos de Trânsito: 1 sentido na direção norte - sul		
Estacionamento: não tem		
Zonas de Cargas/Descargas: não tem		
Zonas de Passadeiras – peões: não tem		
Sinalização Vertical de Prioridade: 1B1		
Obs.:		

Arruamento: TRAVESSA DO POÇO	Localização: N.º: 115 (Ref. Toponímia)	Class. Plano Global Transportes: REDE LOCAL
Sentidos de Trânsito: 1 sentido na direção nordeste – sudoeste		
Estacionamento: não tem		
Zonas de Cargas/Descargas: não tem		
Zonas de Passadeiras – peões: não tem		
Sinalização Vertical de Informação: 1H4		
Obs.:		

Arruamento: TRAVESSA POETA ISIDORO PIRES	Localização: N.º: 121 (Ref. Toponímia)	Class. Plano Global Transportes: REDE LOCAL
Sentidos de Trânsito: 2 sentidos na direção este – oeste, seguido de um troço sem trânsito até ao final da travessa		
Estacionamento: não tem		
Zonas de Cargas/Descargas: não tem		
Zonas de Passadeiras – peões: não tem		
Sinalização Vertical de Proibição: 1C15		
Obs.:		

Arruamento: TRAVESSA DE SANTO ANTÓNIO	Localização: N.º: 177 (Ref. Toponímia)	Class. Plano Global Transportes: REDE LOCAL
Sentidos de Trânsito: 2 sentidos		
Estacionamento: 65 lugares ao longo da via + 1 lugar reservado a deficientes		
Zonas de Cargas/Descargas: não tem		
Zonas de Passadeiras – peões: não tem		
Sinalização Vertical de Proibição: 1C11a		
Sinalização Vertical de Obrigação: 2D3a		
Sinalização Vertical de Prioridade: 2B2		
Sinalização Vertical de Informação: 1H2a		
Obs.:		

Arruamento: TRAVESSA DE SÃO LAZARO	Localização: N.º: 102 (Ref. Toponímia)	Class. Plano Global Transportes: REDE PRIMÁRIA
Sentidos de Trânsito: 1 sentido na direção sul - norte		
Estacionamento: não tem		
Zonas de Cargas/Descargas: não tem		
Zonas de Passadeiras – peões: não tem		
Sinalização Vertical de Proibição: 1C1		
Sinalização Vertical de Prioridade: 1B1		
Obs.:		

Arruamento: TRAVESSA DO SÉQUA	Localização: Nº.: 136 (Ref. Toponímia)	Class. Plano Global Transportes: REDE LOCAL
Sentidos de Trânsito: 2 sentidos		
Estacionamento: 3 lugares ao longo da via		
Zonas de Cargas/Descargas: não tem		
Zonas de Passadeiras – peões: não tem		
Sinalização Vertical de Perigo: 1A25		
Sinalização Vertical de Proibição: 1C1, 2C15		
Sinalização Vertical de Informação: 1H1a		
Sinalização de Zona: 1G1, 1G6		
Sinalização Vertical de Direção: 2, Parque de estacionamento		
Obs.:		

Arruamento: TRAVESSA DO TREM	Localização: Nº.: 281 (Ref. Toponímia)	Class. Plano Global Transportes: REDE LOCAL
Sentidos de Trânsito: 1 sentido na direção nordeste – sudoeste		
Estacionamento: não tem		
Zonas de Cargas/Descargas: não tem		
Zonas de Passadeiras – peões: não tem		
Sinalização Vertical de Proibição: 1C11a		
Sinalização Vertical de Prioridade: 1B2		
Obs.:		

Arruamento: TRAVESSA ZACARIAS GUERREIRO	Localização: Nº.: 45 (Ref. Toponímia)	Class. Plano Global Transportes: REDE PRIMÁRIA
Sentidos de Trânsito: 1 sentido na direção noroeste – sudeste até a Avenida Mateus Teixeira de Azevedo + 2 sentidos até ao final da Travessa		
Estacionamento: 3 lugares ao longo da via		
Zonas de Cargas/Descargas: não tem		
Zonas de Passadeiras – peões: não tem		
Sinalização Vertical de Prioridade: 1B2		
Obs.:		

1.1.1 — Urbanizações

Asseca

Arruamento: RUA AURÉLIA DE SOUSA	Localização: Nº.: 198 (Ref. Toponímia)	Class. Plano Global Transportes: REDE LOCAL
Sentidos de Trânsito: 2 sentidos		
Estacionamento: 17 lugares ao longo da via		
Zonas de Cargas/Descargas: não tem		
Zonas de Passadeiras – peões: não tem		
Sinalização Vertical de Prioridade: 1B1		
Sinalização Vertical de Proibição: 1C1		
Sinalização Vertical de Informação: 1H4		
Obs.:		

Arruamento: RUA GENERAL HUMBERTO DELGADO	Localização: Nº.: 197 (Ref. Toponímia)	Class. Plano Global Transportes: REDE LOCAL
Sentidos de Trânsito: 1 sentido		
Estacionamento: 80 lugares ao longo da via		
Zonas de Cargas/Descargas: não tem		
Zonas de Passadeiras – peões: 2 passagens de peões		
Sinalização Vertical de Informação: 2H3, 2H7		
Obs.:		

Arruamento: RUA GENERAL QUINTINO DIAS	Localização: Nº.: 302 (Ref. Toponímia)	Class. Plano Global Transportes: REDE LOCAL
Sentidos de Trânsito: 1 sentido na direção sul - oeste		
Estacionamento: 26 lugares ao longo da via		
Zonas de Cargas/Descargas: não tem		
Zonas de Passadeiras – peões: não tem		
Sinalização Vertical de Proibição: 1C1		
Sinalização Vertical de Obrigação: 1D1a		
Sinalização Vertical de Prioridade: 1B1		
Obs.:		

Estrada da Fonte

Arruamento: RUA CÂNDIDO GUERREIRO	Localização: Nº.: 235 (Ref. Toponímia)	Class. Plano Global Transportes: REDE LOCAL
Sentidos de Trânsito: 2 sentidos		
Estacionamento: 33 lugares ao longo da via		
Zonas de Cargas/Descargas: não tem		
Zonas de Passadeiras – peões: 1 passagem de peões		
Sinalização Vertical de C. Prioridade: 1B2		
Sinalização Vertical de Informação: 1H4, 2H7		
Obs.:		

Arruamento: RUA CARLOS PAREDES	Localização: Nº.: 236 (Ref. Toponímia)	Class. Plano Global Transportes: REDE LOCAL
Sentidos de Trânsito: 2 sentidos		
Estacionamento: 30 lugares ao longo da via		
Zonas de Cargas/Descargas: não tem		
Zonas de Passadeiras – peões: 1 passagem peões		
Sinalização Vertical de C. Prioridade: 2B2		
Sinalização Vertical de Informação: 4H7		
Obs.:		

Arruamento: RUA DR. JORGE BRÁZ	Localização: Nº.: 237 (Ref. Toponímia)	Class. Plano Global Transportes: REDE LOCAL
Sentidos de Trânsito: 2 sentidos		
Estacionamento: 17 lugares ao longo da via		
Zonas de Cargas/Descargas: não tem		
Zonas de Passadeiras – peões: 2 passagens de peões		
Obs.:		

Arruamento: RUA GENERAL CHELMICKI	Localização: Nº.: 933 (Ref. Toponímia)	Class. Plano Global Transportes: REDE LOCAL
Sentidos de Trânsito: 2 Sentidos		
Estacionamento: não tem		
Zonas de Cargas/Descargas: não tem		
Zonas de Passadeiras – peões: não tem		
Obs.:		

Arruamento: RUA MARIA DE LOURDES PINTASILGO	Localização: Nº.: 232 (Ref. Toponímia)	Class. Plano Global Transportes: REDE LOCAL
Sentidos de Trânsito: 2 sentidos		
Estacionamento: 120 lugares ao longo da via		
Zonas de Cargas/Descargas: não tem		
Zonas de Passadeiras – peões: 5 passagens de peões		
Sinalização Vertical de Proibição: 1C13		
Sinalização Vertical de C. Prioridade: 1B2		
Sinalização Vertical de Informação: 6H7, 1H20a		
Obs.:		

Arruamento: RUA SOPHIA DE MELLO BREYNER ANDRESEN	Localização: Nº.: 233 (Ref. Toponímia)	Class. Plano Global Transportes: REDE LOCAL
Sentidos de Trânsito: 2 sentidos		
Estacionamento: 71 lugares ao longo da via		
Zonas de Cargas/Descargas: não tem		
Zonas de Passadeiras – peões: 2 passagens de peões		
Sinalização Vertical de Prioridade: 1B2		
Sinalização Vertical de Informação: 1H4		
Obs.:		

Mato Santo Espírito

Arruamento: RUA BRIGADEIRO ANTÔNIO PEDRO DE BRITO	Localização: Nº.: 163 (Ref. Toponímia)	Class. Plano Global Transportes: REDE LOCAL
Sentidos de Trânsito: 1 sentido entre a Rua Gaspar Corte Real e a Rua Capitão Joaquim Maria Galhardo + 2 sentidos até ao final da Rua		
Estacionamento: 132 lugares ao longo da via		
Zonas de Cargas/Descargas: não tem		
Zonas de Passadeiras – peões: não tem		
Sinalização Vertical de Perigo: 1A25		
Sinalização Vertical de Proibição: 1C1, 1C3b, 1C11b		
Sinalização Vertical de Obrigação: 2D3a		
Sinalização Vertical de C. Prioridade: 2B2		
Sinalização Vertical de Informação: 2H3		
Obs.:		

Arruamento: RUA CAPITÃO JOAQUIM MARIA GALHARDO	Localização: Nº.: 158 (Ref. Toponímia)	Class. Plano Global Transportes: REDE LOCAL
Sentidos de Trânsito: 2 sentidos; a partir do Rua Gaspar Corte Real tem 1 sentido apenas até à Rua Brigadeiro Antônio Pedro de Brito		
Estacionamento: 102 lugares ao longo da via		
Zonas de Cargas/Descargas: não tem		
Zonas de Passadeiras – peões: 4 passagens de peões		
Sinalização Vertical de Perigo: 1A25		
Sinalização Vertical de Proibição: 1C1		
Sinalização Vertical de C. Prioridade: 3B2		
Sinalização Vertical de Informação: 4H7		
Obs.:		

Arruamento: RUA FREI GIL DE TAVIRA	Localização: Nº.: 138 (Ref. Toponímia)	Class. Plano Global Transportes: REDE LOCAL
Sentidos de Trânsito: 1 sentido		
Estacionamento: 6 lugares ao longo da via		
Zonas de Cargas/Descargas: não tem		
Zonas de Passadeiras – peões: 2 passagens de peões		
Sinalização Vertical de Proibição: 1C1		
Sinalização Vertical de C. Prioridade: 1B2		
Sinalização Vertical de Informação: 1H3, 2H7		
Obs.:		

Arruamento: RUA GASPAR CORTE REAL	Localização: Nº.: 162 (Ref. Toponímia)	Class. Plano Global Transportes: REDE LOCAL
Sentidos de Trânsito: 1 sentido		
Estacionamento: 37 lugares ao longo da via		
Zonas de Cargas/Descargas: 6 lugares		
Zonas de Passadeiras – peões: 1 passagem de peões		
Sinalização Vertical de Proibição: 2C1, 2C16		
Sinalização Vertical de Obrigação: 1D1b		
Sinalização Vertical de C. Prioridade: 1B2		
Sinalização Vertical de Informação: 1H3, 2H7		
Obs.:		

Arruamento: RUA MAJOR VÍCTOR CASTELA	Localização: N.º: 155 (Ref. Toponímia)	Class. Plano Global Transportes: REDE LOCAL
Sentidos de Trânsito: 1 sentido na direção este oeste		
Estacionamento: 4 lugares ao longo da via		
Zonas de Cargas/Descargas: não tem		
Zonas de Passadeiras – peões: 1 passagem de peões		
Sinalização Vertical de Proibição: 1C1		
Sinalização Vertical de Obrigação: 1D1b		
Sinalização Vertical de C. Prioridade: 1B2		
Sinalização Vertical de Informação: 1H7		
Obs.:		

Arruamento: RUA MARIA CATARINA TERRAMOTO	Localização: N.º: 162 (Ref. Toponímia)	Class. Plano Global Transportes: REDE LOCAL
Sentidos de Trânsito: 1 sentido na direção oeste - este		
Estacionamento: 4 lugares ao longo da via		
Zonas de Cargas/Descargas: não tem		
Zonas de Passadeiras – peões: 1 passagem de peões		
Sinalização Vertical de Proibição: 1C1		
Sinalização Vertical de C. Prioridade: 1B2		
Sinalização Vertical de Informação: 1H3		
Obs.:		

Arruamento: RUA MARIA DO ROSÁRIO	Localização: N.º: 160 (Ref. Toponímia)	Class. Plano Global Transportes: REDE LOCAL
Sentidos de Trânsito: 1 sentido		
Estacionamento: 41 lugares ao longo da via		
Zonas de Cargas/Descargas: não tem		
Zonas de Passadeiras – peões: 2 passagens de peões		
Sinalização Vertical de C. Prioridade: 1B2		
Sinalização Vertical de Informação: 1H3, 3H7		
Obs.:		

Arruamento: RUA MARIA HELENA VIEIRA DA SILVA	Localização: N.º: 157 (Ref. Toponímia)	Class. Plano Global Transportes: REDE LOCAL
Sentidos de Trânsito: 1 sentido		
Estacionamento: 57 lugares ao longo da via		
Zonas de Cargas/Descargas: não tem		
Zonas de Passadeiras – peões: 3 passagens de peões		
Ajudas Visuais: 1 espelho		
Sinalização Vertical de Proibição: 1C15		
Sinalização Vertical de Informação: 6H7		
Obs.:		

Arruamento: RUA MARIA VELEDA	Localização: N.º: 159 (Ref. Toponímia)	Class. Plano Global Transportes: REDE LOCAL
Sentidos de Trânsito: 2 sentidos		
Estacionamento: 55 lugares ao longo da via		
Zonas de Cargas/Descargas: não tem		
Zonas de Passadeiras – peões: 2 passagens de peões		
Sinalização Vertical de C. Prioridade: 1B2		
Obs.:		

Arruamento: LARGO DR. FREDERICO CHAGAS	Localização: N.º: 161 (Ref. Toponímia)	Class. Plano Global Transportes: REDE LOCAL
Sentidos de Trânsito: 2 sentidos		
Estacionamento: 52 lugares ao longo da via		
Zonas de Cargas/Descargas: não tem		
Zonas de Passadeiras – peões: 2 passagens de peões		
Sinalização Vertical de C. Prioridade: 2B2		
Sinalização Vertical de Informação: 3H7, 1H20a		
Obs.:		

Quinta da Ria

Arruamento: RUA JOSÉ LAMAS	Localização: N.º: 147 (Ref. Toponímia)	Class. Plano Global Transportes: REDE LOCAL
Sentidos de Trânsito: 2 sentidos		
Estacionamento: 40 lugares ao longo da via		
Zonas de Cargas/Descargas: não tem		
Zonas de Passadeiras – peões: 6 passagens de peões		
Sinalização Vertical de C. Prioridade: 1B2		
Obs.:		

Arruamento: RUA SÉRGIO MESTRE	Localização: N.º: 146 (Ref. Toponímia)	Class. Plano Global Transportes: REDE LOCAL
Sentidos de Trânsito: 2 sentidos		
Estacionamento: não tem		
Zonas de Cargas/Descargas: não tem		
Zonas de Passadeiras – peões: 2 passagens de peões		
Obs.:		

Miramar

Arruamento: ACESSO À URBANIZAÇÃO MIRAMAR	Localização: N.º: 753 (Ref. Toponímia)	Class. Plano Global Transportes: REDE LOCAL
Sentidos de Trânsito: 2 sentidos		
Estacionamento: não tem		
Zonas de Cargas/Descargas: não tem		
Zonas de Passadeiras – peões: 1 passagem de peões		
Sinalização Vertical de Prioridade: 1B2		
Sinalização Vertical de Informação: 2H7		
Obs.:		

Arruamento: ACESSO À URBANIZAÇÃO MIRAMAR	Localização: N.º: 754 (Ref. Toponímia)	Class. Plano Global Transportes: REDE LOCAL
Sentidos de Trânsito: 2 sentidos		
Estacionamento: não tem		
Zonas de Cargas/Descargas: não tem		
Zonas de Passadeiras – peões: 1 passagem de peões		
Sinalização Vertical de Prioridade: 1B2		
Sinalização Vertical de Informação: 2H7		
Obs.:		

Arruamento: RUA BARTOLOMEU DIAS	Localização: N.º: 145 (Ref. Toponímia)	Class. Plano Global Transportes: REDE LOCAL
Sentidos de Trânsito: 2 sentidos		
Estacionamento: 38 lugares ao longo da via		
Zonas de Cargas/Descargas: não tem		
Zonas de Passadeiras – peões: não tem		
Obs.:		

Arruamento: RUA D. JOÃO II	Localização: N.º: 142 (Ref. Toponímia)	Class. Plano Global Transportes: REDE LOCAL
Sentidos de Trânsito: 2 sentidos		
Estacionamento: 12 lugares ao longo da via		
Zonas de Cargas/Descargas: não tem		
Zonas de Passadeiras – peões: não tem		
Obs.:		

Arruamento: RUA FERNÃO MAGALHÃES	Localização: N.º: 141 (Ref. Toponímia)	Class. Plano Global Transportes: REDE LOCAL
Sentidos de Trânsito: 2 sentidos		
Estacionamento: 60 lugares ao longo da via		
Zonas de Cargas/Descargas: não tem		
Zonas de Passadeiras – peões: não tem		
Sinalização Vertical de Informação: 1H1a		
Obs.:		

Arruamento: RUA GONÇALO FERNANDES	Localização: N.º: 143 (Ref. Toponímia)	Class. Plano Global Transportes: REDE LOCAL
Sentidos de Trânsito: 2 sentidos		
Estacionamento: 47 lugares ao longo da via		
Zonas de Cargas/Descargas: não tem		
Zonas de Passadeiras – peões: não tem		
Obs.:		

Arruamento: RUA SÉRGIO VIEIRA DE MELLO	Localização: N.º: 144 (Ref. Toponímia)	Class. Plano Global Transportes: REDE LOCAL
Sentidos de Trânsito: 2 sentidos		
Estacionamento: 24 lugares ao longo da via		
Zonas de Cargas/Descargas: não tem		
Zonas de Passadeiras – peões: não tem		
Obs.:		

Quinta da Pegada

Arruamento: RUA DR.ª DOMITILA MIRANDA CARVALHO	Localização: N.º: 241 (Ref. Toponímia)	Class. Plano Global Transportes: REDE LOCAL
Sentidos de Trânsito: 1 sentido		
Estacionamento: 69 lugares ao longo da via		
Zonas de Cargas/Descargas: não tem		
Zonas de Passadeiras – peões: 4 passagens de peões		
Sinalização Vertical de Proibição: 1C1		
Sinalização Vertical de C. Prioridade: 1B2		
Sinalização Vertical de Informação: 1H3		
Obs.:		

Arruamento: RUA DR. JOÃO NUNES GAGO	Localização: N.º: 240 (Ref. Toponímia)	Class. Plano Global Transportes: REDE LOCAL
Sentidos de Trânsito: 2 sentidos		
Estacionamento: 58 lugares ao longo da via		
Zonas de Cargas/Descargas: não tem		
Zonas de Passadeiras – peões: 6 passagens de peões		
Sinalização Vertical de Perigo: 1B2		
Obs.:		

Arruamento: RUA PEDRO LEONARDO MERGOUX	Localização: N.º: 239 (Ref. Toponímia)	Class. Plano Global Transportes: REDE LOCAL
Sentidos de Trânsito: 2 sentidos		
Estacionamento: 74 lugares ao longo da via		
Zonas de Cargas/Descargas: não tem		
Zonas de Passadeiras – peões: 4 passagens de peões		
Sinalização Vertical de Proibição: 1C11a, 1C11b		
Sinalização Vertical de C. Prioridade: 2B2		
Obs.:		

Arruamento: RUA PROF. DR. ANTÓNIO HERCULANO CHAVES DE CARVALHO	Localização: N.º: 242 (Ref. Toponímia)	Class. Plano Global Transportes: REDE LOCAL
Sentidos de Trânsito: 2 sentidos; 1 sentido (início da Rua Prof. António José Gonçalves Guimarães)		
Estacionamento: 42 lugares ao longo da via		
Zonas de Cargas/Descargas: não tem		
Zonas de Passadeiras – peões: 5 passagens de peões		
Sinalização Vertical de Perigo: 4B1, 1B2		
Sinalização Vertical de Proibição: 1C1		
Sinalização Vertical de Obrigação: 2D1a, 1D1e, 1D3a, 4D4		
Sinalização Vertical de Informação: 8H7		
Sinalização Vertical de Direção: 1, Pegada		
Obs.: 2O6b, 107a		

Arruamento: RUA PROF. DR. ANTÓNIO JOSÉ GONÇALVES GUIMARÃES	Localização: N.º: 238 (Ref. Toponímia)	Class. Plano Global Transportes: REDE LOCAL
Sentidos de Trânsito: 1 sentido		
Estacionamento: 10 lugares ao longo da via		
Zonas de Cargas/Descargas: não tem		
Zonas de Passadeiras – peões: 2 passagens de peões		
Sinalização Vertical de Proibição: 2C1		
Obs.:		

Arruamento: BECO A PEGADA	Localização: N.º: 559 (Ref. Toponímia)	Class. Plano Global Transportes: REDE LOCAL
Sentidos de Trânsito: 2 sentidos (rua sem saída)		
Estacionamento: não tem		
Zonas de Cargas/Descargas: não tem		
Zonas de Passadeiras – peões: não tem		
Sinalização Vertical de Perigo: 1B2		
Obs.:		

Arruamento: TRAVESSA PADRE MANUEL SEGISMUNDO DA PIEIDADE	Localização: N.º: 243 (Ref. Toponímia)	Class. Plano Global Transportes: REDE LOCAL
Sentidos de Trânsito: 2 sentidos		
Estacionamento: não tem		
Zonas de Cargas/Descargas: não tem		
Zonas de Passadeiras – peões: não tem		
Sinalização Vertical de Informação: 1H4		
Obs.:		

Urbicruz

Arruamento: RUA DR. JOSÉ RAIMUNDO RAMOS PASSOS	Localização: N.º: 180 (Ref. Toponímia)	Class. Plano Global Transportes: REDE LOCAL
Sentidos de Trânsito: 2 sentidos		
Estacionamento: 37 lugares ao longo da via		
Zonas de Cargas/Descargas: não tem		
Zonas de Passadeiras – peões: 1 passagem de peões		
Sinalização Vertical de Obrigação: 1D4		
Sinalização Vertical de C. Prioridade: 1B1		
Obs.:		

Arruamento: RUA EDUARDO VILHENA GUERREIRO	Localização: N.º: 184 (Ref. Toponímia)	Class. Plano Global Transportes: REDE LOCAL
Sentidos de Trânsito: 2 sentidos		
Estacionamento: 50 lugares ao longo da via		
Zonas de Cargas/Descargas: não tem		
Zonas de Passadeiras – peões: não tem		
Obs.:		

Arruamento: RUA ENG. JOÃO BRUNO DA ROCHA PRADO	Localização: N.º: 185 (Ref. Toponímia)	Class. Plano Global Transportes: REDE LOCAL
Sentidos de Trânsito: 2 sentidos		
Estacionamento: 45 lugares ao longo da via		
Zonas de Cargas/Descargas: não tem		
Zonas de Passadeiras – peões: 1 passagem de peões		
Sinalização Vertical de Obrigação: 1D1e		
Sinalização Vertical de C. Prioridade: 1B2		
Sinalização Vertical de Informação: 2H7		
Sinalização Vertical de Direção: 2, Associação de beneficiários do plano de rega do Algarve		
Obs.:		

Arruamento: RUA ENG. TÊC. AGRÁRIO JOSÉ FRANCISCO MASSAPINA JÚNIOR	Localização: N.º: 182 (Ref. Toponímia)	Class. Plano Global Transportes: REDE LOCAL
Sentidos de Trânsito: 2 Sentidos		
Estacionamento: 50 lugares ao longo da via		
Zonas de Cargas/Descargas: não tem		
Zonas de Passadeiras – peões: não tem		
Obs.:		

Arruamento: RUA GENERAL FRANCISCO ANTÓNIO DAS CHAGAS	Localização: N.º: 179 (Ref. Toponímia)	Class. Plano Global Transportes: REDE LOCAL
Sentidos de Trânsito: 2 sentidos		
Estacionamento: 37 lugares ao longo da via		
Zonas de Cargas/Descargas: não tem		
Zonas de Passadeiras – peões: 1 passagem de peões		
Sinalização Vertical de C. Prioridade: 1B1		
Obs.:		

Arruamento: RUA JOAQUIM JOSÉ MARCOS GIL	Localização: N.º: 183 (Ref. Toponímia)	Class. Plano Global Transportes: REDE LOCAL
Sentidos de Trânsito: 2 sentidos		
Estacionamento: 12 lugares ao longo da via		
Zonas de Cargas/Descargas: não tem		
Zonas de Passadeiras – peões: não tem		
Obs.:		

Arruamento: RUA TENENTE GENERAL ANTÓNIO PÁDUA DA COSTA E ALMEIDA	Localização: N.º: 181 (Ref. Toponímia)	Class. Plano Global Transportes: REDE LOCAL
Sentidos de Trânsito: 2 sentidos		
Estacionamento: 15 lugares ao longo da via		
Zonas de Cargas/Descargas: não tem		
Zonas de Passadeiras – peões: não tem		
Obs.:		

Marlin

Arruamento: RUA FOGO	Localização: N.º: 712 (Ref. Toponímia)	Class. Plano Global Transportes: REDE LOCAL
Sentidos de Trânsito: 2 sentidos (rua sem saída)		
Estacionamento: não tem		
Zonas de Cargas/Descargas: não tem		
Zonas de Passadeiras – peões: não tem		
Obs.:		

Arruamento: RUA DO MAR	Localização: N.º: 1234 (Ref. Toponímia)	Class. Plano Global Transportes: REDE LOCAL
Sentidos de Trânsito: 1 sentido na direção oeste – este + 1 sentido na direção sul – norte + 2 sentidos no troço no entroncamento entre da Rua do Vento e a Rua do Sol		
Estacionamento: 9 lugares ao longo da via		
Zonas de Cargas/Descargas: não tem		
Zonas de Passadeiras – peões: não tem		
Sinalização Vertical de Proibição: 2C1		
Obs.:		

Arruamento: RUA MARLIN	Localização: N.º: 714 (Ref. Toponímia)	Class. Plano Global Transportes: REDE LOCAL
Sentidos de Trânsito: 2 sentidos		
Estacionamento: não tem		
Zonas de Cargas/Descargas: não tem		
Zonas de Passadeiras – peões: não tem		
Sinalização Vertical de Proibição: 1C13 (30km)		
Sinalização Vertical de Prioridade: 1B1		
Obs.:		

Arruamento: RUA DO SOL	Localização: N.º: 711 (Ref. Toponímia)	Class. Plano Global Transportes: REDE LOCAL
Sentidos de Trânsito: 2 sentidos		
Estacionamento: 18 lugares ao longo da via		
Zonas de Cargas/Descargas: não tem		
Zonas de Passadeiras – peões: não tem		
Obs.:		

Arruamento: RUA DO VENTO	Localização: N.º: 713 (Ref. Toponímia)	Class. Plano Global Transportes: REDE LOCAL
Sentidos de Trânsito: 1 sentido		
Estacionamento: não tem		
Zonas de Cargas/Descargas: não tem		
Zonas de Passadeiras – peões: não tem		
Sinalização Vertical de Obrigação: 1D1a		
Obs.:		

Arruamento: URBANIZAÇÃO MARLIM	Localização: N.º: 1237 (Ref. Toponímia)	Class. Plano Global Transportes: REDE LOCAL
Sentidos de Trânsito: 2 sentidos (rua sem saída)		
Estacionamento: 17 lugares ao longo da via		
Zonas de Cargas/Descargas: não tem		
Zonas de Passadeiras – peões: não tem		
Obs.:		

1.2 — Cabanas

Arruamento: ACESSO AO GOLDEN	Localização: N.º: 438 (Ref. Toponímia)	Class. Plano Global Transportes: REDE LOCAL
Sentidos de Trânsito: 2 sentidos		
Estacionamento: não tem		
Zonas de Cargas/Descargas: não tem		
Zonas de Passadeiras – peões: não tem		
Sinalização Vertical de Proibição: 1C15, 1C16		
Sinalização Vertical de Obrigação: 1D3a, 1D4		
Sinalização Vertical de Prioridade: 1B1, 1B7		
Sinalização Vertical de Direção: 1, Cabanas Park		
Obs.: 1O7a		

Arruamento: ALDEAMENTO ALMARGEM	Localização: N.º: 756 (Ref. Toponímia)	Class. Plano Global Transportes: REDE LOCAL
Sentidos de Trânsito: 2 sentidos		
Estacionamento: não tem		
Zonas de Cargas/Descargas: não tem		
Zonas de Passadeiras – peões: não tem		
Sinalização Vertical de Proibição: 1C13 (30km)		
Sinalização Vertical de Informação: 1H4		
Obs.:		

Arruamento: AVENIDA RIA FORMOSA	Localização: N.º: 336 (Ref. Toponímia)	Class. Plano Global Transportes: REDE PRIMÁRIA
Sentidos de Trânsito: 1 sentido na direção oeste - este		
Estacionamento: 72 lugares ao longo da via + 7 lugares reservados a deficientes + 1 lugar reservado a entidades oficiais/ serviços		
Zonas de Cargas/Descargas: 8 lugares		
Zonas de Passadeiras – peões: 9 passagens de peões		
Sinalização Vertical de Proibição: 6C1, 5C4f, 1C6 (10t), 2C11b, 1C13 (20km), 6C16		
Sinalização Vertical de Obrigação: 1D2a, 1D3a, 1D4		
Sinalização Vertical de Prioridade: 1B1		
Sinalização Vertical de Informação: 8H1a, 1H3, 9H7		
Obs.: 1O7a		

Arruamento: BAIRRO HUMBERTO SIMÃO	Localização: N.º: 569 (Ref. Toponímia)	Class. Plano Global Transportes: REDE LOCAL
Sentidos de Trânsito: 2 sentidos		
Estacionamento: não tem		
Zonas de Cargas/Descargas: não tem		
Zonas de Passadeiras – peões: não tem		
Sinalização Vertical de Obrigação: 2D3a		
Sinalização Vertical de Prioridade: 1B1		
Obs.:		

Arruamento: BECO VASCO DA GAMA	Localização: N.º: 553 (Ref. Toponímia)	Class. Plano Global Transportes: REDE LOCAL
Sentidos de Trânsito: 2 sentidos		
Estacionamento: não tem		
Zonas de Cargas/Descargas: não tem		
Zonas de Passadeiras – peões: não tem		
Sinalização Vertical de Proibição: 2C15		
Sinalização Vertical de Informação: 1H4		
Obs.:		

Arruamento: LARGO ANTÓNIO DOS SANTOS FERNANDES	Localização: N.º: 333 (Ref. Toponímia)	Class. Plano Global Transportes: REDE LOCAL
Sentidos de Trânsito: 1 sentido na direção sul - norte		
Estacionamento: não tem		
Zonas de Cargas/Descargas: não tem		
Zonas de Passadeiras – peões: não tem		
Sinalização Vertical de Informação: 1H3		
Obs.:		

Arruamento: LARGO DA ARMAÇÃO DA ABÓBORA	Localização: N.º: 335 (Ref. Toponímia)	Class. Plano Global Transportes: REDE PRIMÁRIA
Sentidos de Trânsito: 1 sentido		
Estacionamento: não tem		
Zonas de Cargas/Descargas: 1 lugar		
Zonas de Passadeiras – peões: 2 passagens de peões		
Sinalização Vertical de Proibição: 2C1, 1C11a, 1C11b, 2C16		
Sinalização Vertical de Prioridade: 1B1		
Sinalização Vertical de Informação: 2H7		
Obs.:		

Arruamento: LARGO NOSSA SENHORA DO MAR	Localização: N.º: 355 (Ref. Toponímia)	Class. Plano Global Transportes: REDE LOCAL
Sentidos de Trânsito: sem trânsito (zona pedonal)		
Estacionamento: não tem		
Zonas de Cargas/Descargas: não tem		
Zonas de Passadeiras – peões: não tem		
Obs.:		

Arruamento: LARGO RAINHA Dª AMÉLIA	Localização: N.º: 537 (Ref. Toponímia)	Class. Plano Global Transportes: REDE LOCAL
Sentidos de Trânsito: 1 sentido obrigatório giratório		
Estacionamento: não tem		
Zonas de Cargas/Descargas: não tem		
Zonas de Passadeiras – peões: não tem		
Sinalização Vertical de Obrigação: 1D1a		
Obs.: 2O6b		

Arruamento: RUA 25 DE ABRIL	Localização: N.º: 323 (Ref. Toponímia)	Class. Plano Global Transportes: REDE LOCAL
Sentidos de Trânsito: 1 sentido		
Estacionamento: não tem		
Zonas de Cargas/Descargas: não tem		
Zonas de Passadeiras – peões: não tem		
Sinalização Vertical de Prioridade: 1B1, 1B2		
Obs.:		

Arruamento: RUA DAS ACÁCIAS	Localização: N.º: 738 (Ref. Toponímia)	Class. Plano Global Transportes: REDE LOCAL
Sentidos de Trânsito: 2 sentidos (rua sem saída)		
Estacionamento: não tem		
Zonas de Cargas/Descargas: não tem		
Zonas de Passadeiras – peões: não tem		
Obs.:		

Arruamento: RUA DAS ALMADRAVAS	Localização: N.º: 262 (Ref. Toponímia)	Class. Plano Global Transportes: REDE LOCAL
Sentidos de Trânsito: 2 sentidos		
Estacionamento: não tem		
Zonas de Cargas/Descargas: não tem		
Zonas de Passadeiras – peões: não tem		
Obs.:		

Arruamento: RUA AMIGOS UNIDOS DO BAIRRO SAAL	Localização: N.º: 260 (Ref. Toponímia)	Class. Plano Global Transportes: REDE LOCAL
Sentidos de Trânsito: 2 sentidos		
Estacionamento: não tem		
Zonas de Cargas/Descargas: não tem		
Zonas de Passadeiras – peões: não tem		
Sinalização Vertical de Prioridade: 1B1		
Obs.:		

Arruamento: RUA ANA DE CASTRO OSÓRIO	Localização: N.º: 536 (Ref. Toponímia)	Class. Plano Global Transportes: REDE LOCAL
Sentidos de Trânsito: 2 sentidos (rua sem saída)		
Estacionamento: não tem		
Zonas de Cargas/Descargas: não tem		
Zonas de Passadeiras – peões: não tem		
Obs.:		

Arruamento: RUA ANDRÉ DIAS DA FRANCA	Localização: N.º: 348 (Ref. Toponímia)	Class. Plano Global Transportes: REDE LOCAL
Sentidos de Trânsito: sem trânsito (zona pedonal)		
Estacionamento: não tem		
Zonas de Cargas/Descargas: não tem		
Zonas de Passadeiras – peões: não tem		
Obs.:		

Arruamento: RUA ANTÓNIO ALEIXO	Localização: N.º: 520 (Ref. Toponímia)	Class. Plano Global Transportes: REDE LOCAL
Sentidos de Trânsito: 2 sentidos		
Estacionamento: não tem		
Zonas de Cargas/Descargas: não tem		
Zonas de Passadeiras – peões: não tem		
Sinalização Vertical de Proibição: 1C3b		
Sinalização Vertical de Prioridade: 2B1		
Obs.:		

Arruamento: RUA DAS AREIAS	Localização: N.º: 351 (Ref. Toponímia)	Class. Plano Global Transportes: REDE LOCAL
Sentidos de Trânsito: 1 sentido na direção sul – norte até à Rua Vivaldo Viegas + 2 sentidos até ao final da rua		
Estacionamento: não tem		
Zonas de Cargas/Descargas: não tem		
Zonas de Passadeiras – peões: não tem		
Sinalização Vertical de Proibição: 1C1, 1C15		
Sinalização Vertical de Prioridade: 1B1		
Obs.:		

Arruamento: RUA ARMAÇÃO MEDO DAS CASCAS	Localização: N.º: 542 (Ref. Toponímia)	Class. Plano Global Transportes: REDE LOCAL
Sentidos de Trânsito: 2 sentidos		
Estacionamento: não tem		
Zonas de Cargas/Descargas: não tem		
Zonas de Passadeiras – peões: não tem		
Sinalização Vertical de Proibição: 1C2 (exceto acesso a garagens)		
Obs.:		

Arruamento: RUA DOS BÚZIOS	Localização: N.º: 261 (Ref. Toponímia)	Class. Plano Global Transportes: REDE LOCAL
Sentidos de Trânsito: 2 sentidos		
Estacionamento: não tem		
Zonas de Cargas/Descargas: não tem		
Zonas de Passadeiras – peões: não tem		
Obs.:		

Arruamento: RUA DE CABANAS DA ARMAÇÃO	Localização: N.º: 346 (Ref. Toponímia)	Class. Plano Global Transportes: REDE LOCAL
Sentidos de Trânsito: 2 sentidos		
Estacionamento: não tem		
Zonas de Cargas/Descargas: não tem		
Zonas de Passadeiras – peões: 1 passagem de peões		
Sinalização Vertical de Prioridade: 1B1		
Sinalização Vertical de Informação: 2H7		
Obs.:		

Arruamento: RUA DA CANADA	Localização: N.º: 307 (Ref. Toponímia)	Class. Plano Global Transportes: REDE LOCAL/ PRIMÁRIA (troço entre o entroncamento da Rua dos Pescadores e a Avenida da Ria Formosa)
Sentidos de Trânsito: 2 sentidos na direção norte – sul até ao entroncamento com a Rua Engenheiro Bandeira Vaz + 1 sentido até ao entroncamento com a Rua dos Pescadores + 2 sentidos até ao final da rua		
Estacionamento: 39 lugares ao longo da via		
Zonas de Cargas/Descargas: não tem		
Zonas de Passadeiras – peões: 4 passagens de peões		
Sinalização Vertical de Proibição: 3C1		
Sinalização Vertical de Obrigação: 1D4		
Sinalização Vertical de Prioridade: 2B1, 1B2, 1B7		
Sinalização Vertical de Informação: 2H2a, 7H7		
Obs.: Rotunda junto ao Golden: 1D1a		

Arruamento: RUA DOS CALAFATES	Localização: N.º: 310 (Ref. Toponímia)	Class. Plano Global Transportes: REDE LOCAL
Sentidos de Trânsito: 2 sentidos		
Estacionamento: 19 lugares ao longo da via		
Zonas de Cargas/Descargas: não tem		
Zonas de Passadeiras – peões: 2 passagem de peões		
Sinalização Vertical de Prioridade: 2B2		
Sinalização Vertical de Informação: 2H7		
Obs.:		

Arruamento: RUA CAPITÃO BATISTA MARÇAL	Localização: N.º: 334 (Ref. Toponímia)	Class. Plano Global Transportes: REDE LOCAL
Sentidos de Trânsito: 1 sentido na direção oeste - este		
Estacionamento: 7 lugares ao longo da via		
Zonas de Cargas/Descargas: 4 lugares		
Zonas de Passadeiras – peões: não tem		
Sinalização Vertical de Proibição: 1C11a, 3C15, 1C16		
Obs.:		

Arruamento: RUA CAPITÃO JORGE RIBEIRO	Localização: N.º: 304 (Ref. Toponímia)	Class. Plano Global Transportes: REDE ARTERIAL
Sentidos de Trânsito: 2 sentidos na direção norte – sul até à Rua dos Pescadores + 1 sentido até ao final da rua		
Estacionamento: não tem		
Zonas de Cargas/Descargas: não tem		
Zonas de Passadeiras – peões: 6 passagens de peões		
Ajudas Visuais: 2 espelhos		
Sinalização Vertical de Proibição: 1A2a, 1A16a, 1A26		
Sinalização Vertical de Obrigação: 1D1d		
Sinalização Vertical de Prioridade: 1B2		
Sinalização Vertical de Zona: 1G2a		
Sinalização Vertical de Informação: 1H1a, 1H3, 5H7		
Sinalização Vertical de Direção: 1, Cabanas Park; 2, Golden; 1, Tavira; 1, Drogaria; 2, Igreja Nossa Senhora do Mar; 1, Grupo Columbófilo; 1, Campo de Petanca; 1, Praia		
Obs.: Troço paralelo a rua, junto a linha de caminho de ferro de 1 sentido na direção sul – norte: 1B2, 1C3 (20km), 1C9 (2,5m), 1C11a; Rotunda junto a urbanização “O Pomar”: 3D3a		

Arruamento: RUA CAPITÃO NOBRE CANELLAS	Localização: N.º: 783 (Ref. Toponímia)	Class. Plano Global Transportes: REDE LOCAL
Sentidos de Trânsito: 2 sentidos		
Estacionamento: 38 lugares ao longo da via		
Zonas de Cargas/Descargas: não tem		
Zonas de Passadeiras – peões: 4 passagens de peões		
Sinalização Vertical de Informação: 10H7		
Obs.:		

Arruamento: RUA CARLOS PEREIRA CALIXTO	Localização: N.º: 345 (Ref. Toponímia)	Class. Plano Global Transportes: REDE LOCAL
Sentidos de Trânsito: 2 sentidos		
Estacionamento: 48 lugares ao longo da via		
Zonas de Cargas/Descargas: não tem		
Zonas de Passadeiras – peões: não tem		
Obs.:		

Arruamento: RUA CHARLES BONNET	Localização: N.º: 778 (Ref. Toponímia)	Class. Plano Global Transportes: REDE LOCAL
Sentidos de Trânsito: 2 sentidos		
Estacionamento: 131 lugares ao longo da via		
Zonas de Cargas/Descargas: não tem		
Zonas de Passadeiras – peões: 2 passagens de peões		
Sinalização Vertical de Proibição: 2C13 (30km)		
Sinalização Vertical de Prioridade: 1B1, 1B2		
Sinalização Vertical de Informação: 4H7		
Obs.:		

Arruamento: RUA DO COCHICHO	Localização: N.º: 313 (Ref. Toponímia)	Class. Plano Global Transportes: REDE LOCAL
Sentidos de Trânsito: 2 sentidos		
Estacionamento: 8 lugares ao longo da via		
Zonas de Cargas/Descargas: não tem		
Zonas de Passadeiras – peões: 2 passagens de peões		
Sinalização Vertical de Prioridade: 2B2		
Sinalização Vertical de Informação: 4H7		
Obs.:		

Arruamento: RUA COMANDANTE HENRIQUE DE BRITO	Localização: N.º: 332 (Ref. Toponímia)	Class. Plano Global Transportes: REDE LOCAL
Sentidos de Trânsito: 1 sentido na direção oeste - este		
Estacionamento: não tem		
Zonas de Cargas/Descargas: não tem		
Zonas de Passadeiras – peões: não tem		
Ajudas Visuais: 1 espelho		
Sinalização Vertical de Proibição: 1C11a, 1C15, 1C16		
Sinalização Vertical de Obrigação: 1D1a, 1D1b		
Sinalização Vertical de Prioridade: 1B1		
Obs.:		

Arruamento: RUA COMANDANTE HENRIQUE TENREIRO	Localização: N.º: 325 (Ref. Toponímia)	Class. Plano Global Transportes: REDE LOCAL
Sentidos de Trânsito: 1 sentido na direção nordeste - sudoeste		
Estacionamento: não tem		
Zonas de Cargas/Descargas: não tem		
Zonas de Passadeiras – peões: não tem		
Obs.:		

Arruamento: RUA DR. JOÃO AMARAL	Localização: N.º: 321 (Ref. Toponímia)	Class. Plano Global Transportes: REDE LOCAL
Sentidos de Trânsito: 2 sentidos		
Estacionamento: 8 lugares ao longo da via + 1 lugar reservado a deficientes		
Zonas de Cargas/Descargas: 2 lugar		
Zonas de Passadeiras – peões: 2 passagens de peões		
Sinalização Vertical de Proibição: 2C1, 1C3c (5m), 1C15		
Sinalização Vertical de Prioridade: 2B2		
Sinalização Vertical de Informação: 1H1, 4H7		
Obs.:		

Arruamento: RUA DR. JORGE A. CORREIA	Localização: N.º: 328 (Ref. Toponímia)	Class. Plano Global Transportes: REDE LOCAL
Sentidos de Trânsito: 2 sentidos		
Estacionamento: não tem		
Zonas de Cargas/Descargas: não tem		
Zonas de Passadeiras – peões: não tem		
Sinalização Vertical de Obrigação: 1D2a		
Sinalização Vertical de Prioridade: 1B2		
Obs.:		

Arruamento: RUA DR.ª ELISA AUGUSTA DE ANDRADE	Localização: N.º: 536 (Ref. Toponímia)	Class. Plano Global Transportes: REDE LOCAL
Sentidos de Trânsito: 2 sentidos		
Estacionamento: não tem		
Zonas de Cargas/Descargas: não tem		
Zonas de Passadeiras – peões: não tem		
Obs.:		

Arruamento: RUA DR.ª REGINA QUINTANILHA	Localização: N.º: 538 (Ref. Toponímia)	Class. Plano Global Transportes: REDE LOCAL
Sentidos de Trânsito: 2 sentidos		
Estacionamento: 19 lugares ao longo da via		
Zonas de Cargas/Descargas: não tem		
Zonas de Passadeiras – peões: não tem		
Sinalização Vertical de Prioridade: 1B1		
Sinalização Vertical de Direção: 1, Parque de Campismo; 2, Campismo; 2, Centro de Saúde		
Obs.:		

Arruamento: RUA ENGENHEIRO ARANTES E OLIVEIRA	Localização: N.º: 553 (Ref. Toponímia)	Class. Plano Global Transportes: REDE LOCAL
Sentidos de Trânsito: 1 sentido		
Estacionamento: não tem		
Zonas de Cargas/Descargas: não tem		
Zonas de Passadeiras – peões: não tem		
Sinalização Vertical de Obrigação: 1D1d		
Obs.:		

Arruamento: RUA ENGENHEIRO BANDEIRA VAZ	Localização: N.º: 306 (Ref. Toponímia)	Class. Plano Global Transportes: REDE LOCAL
Sentidos de Trânsito: 1 sentido na direção este - oeste		
Estacionamento: não tem		
Zonas de Cargas/Descargas: não tem		
Zonas de Passadeiras – peões: não tem		
Sinalização Vertical de Informação: 1H3		
Obs.:		

Arruamento: RUA DA FORTALEZA	Localização: N.º: 337 (Ref. Toponímia)	Class. Plano Global Transportes: REDE PRIMÁRIA
Sentidos de Trânsito: 1 sentido na direção oeste – este		
Estacionamento: 58 lugares ao longo da via + 1 lugar reservado a deficientes + 1 lugar reservado a comboio articulado		
Zonas de Cargas/Descargas: não tem		
Zonas de Passadeiras – peões: 2 passagens de peões		
Sinalização Vertical de Proibição: 4C4f, 2C15, 1C16		
Sinalização Vertical de Informação: 1H1a, 1H3, 2H7		
Obs.:		

Arruamento: RUA GARCIA DE ORTA	Localização: N.º: 317 (Ref. Toponímia)	Class. Plano Global Transportes: REDE LOCAL/ PRIMÁRIA (troço entre o entroncamento da Rua Gil Eanes e a Rua da Fortaleza)
Sentidos de Trânsito: 1 sentido na direção sul – norte até ao entroncamento com a Rua Pedro Nunes + 2 sentidos até ao final da rua		
Estacionamento: não tem		
Zonas de Cargas/Descargas: não tem		
Zonas de Passadeiras – peões: não tem		
Sinalização Vertical de Proibição: 1C1		
Obs.:		

Arruamento: RUA DAS GIESTAS	Localização: N.º: 740 (Ref. Toponímia)	Class. Plano Global Transportes: REDE LOCAL
Sentidos de Trânsito: 2 sentidos		
Estacionamento: 63 lugares ao longo da via		
Zonas de Cargas/Descargas: não tem		
Zonas de Passadeiras – peões: não tem		
Obs.:		

Arruamento: RUA GIL EANES	Localização: N.º: 338 (Ref. Toponímia)	Class. Plano Global Transportes: REDE PRIMÁRIA
Sentidos de Trânsito: 2 sentidos		
Estacionamento: 53 lugares ao longo da via		
Zonas de Cargas/Descargas: não tem		
Zonas de Passadeiras – peões: 3 passagens de peões		
Sinalização Vertical de Obrigação: 3D1a, 2D4		
Sinalização Vertical de Prioridade: 2B1, 1B2, 1B7		
Sinalização Vertical de Informação: 5H7		
Obs.: 3O6b		

Arruamento: RUA ILHA DA ABÓBORA	Localização: N.º: 316 (Ref. Toponímia)	Class. Plano Global Transportes: REDE LOCAL
Sentidos de Trânsito: 2 sentidos		
Estacionamento: 49 lugares ao longo da via		
Zonas de Cargas/Descargas: não tem		
Zonas de Passadeiras – peões: não tem		
Sinalização Vertical de Prioridade: 4B1		
Obs.:		

Arruamento: RUA INFANTE D. HENRIQUE	Localização: N.º: 324 (Ref. Toponímia)	Class. Plano Global Transportes: REDE LOCAL
Sentidos de Trânsito: 1 sentido na direção nordeste - sudoeste		
Estacionamento: não tem		
Zonas de Cargas/Descargas: não tem		
Zonas de Passadeiras – peões: não tem		
Sinalização Vertical de Proibição: 1C15		
Sinalização Vertical de Obrigação: 1D1e		
Obs.:		

Arruamento: RUA JOÃO GONÇALVES ZARCO	Localização: N.º: 340 (Ref. Toponímia)	Class. Plano Global Transportes: REDE LOCAL
Sentidos de Trânsito: sem trânsito (zona pedonal)		
Estacionamento: não tem		
Zonas de Cargas/Descargas: não tem		
Zonas de Passadeiras – peões: não tem		
Obs.:		

Arruamento: RUA JOÃO MOITINHO	Localização: N.º: 312 (Ref. Toponímia)	Class. Plano Global Transportes: REDE LOCAL
Sentidos de Trânsito: 2 sentidos		
Estacionamento: 101 lugares ao longo da via		
Zonas de Cargas/Descargas: não tem		
Zonas de Passadeiras – peões: 5 passagens de peões		
Sinalização Vertical de Informação: 6H7		
Obs.:		

Arruamento: RUA JORNAL POVO ALGARVIO	Localização: N.º: 327 (Ref. Toponímia)	Class. Plano Global Transportes: REDE LOCAL
Sentidos de Trânsito: 1 sentido		
Estacionamento: não tem		
Zonas de Cargas/Descargas: não tem		
Zonas de Passadeiras – peões: não tem		
Sinalização Vertical de Proibição: 1C11a		
Sinalização Vertical de Prioridade: 1B2		
Obs.:		

Arruamento: RUA JOSÉ BRANQUINHO	Localização: N.º: 314 (Ref. Toponímia)	Class. Plano Global Transportes: REDE LOCAL
Sentidos de Trânsito: 2 sentidos		
Estacionamento: não tem		
Zonas de Cargas/Descargas: não tem		
Zonas de Passadeiras – peões: 1 passagem de peões		
Sinalização Vertical de Prioridade: 2B2		
Obs.:		

Arruamento: RUA JOSÉ CORREIA DE NASCIMENTO	Localização: N.º: 330 (Ref. Toponímia)	Class. Plano Global Transportes: REDE LOCAL
Sentidos de Trânsito: 2 sentidos na direção norte – sul até à Rua Dr. Jorge Correia + 1 sentido até ao final da rua		
Estacionamento: não tem		
Zonas de Cargas/Descargas: não tem		
Zonas de Passadeiras – peões: não tem		
Sinalização Vertical de Proibição: 1C15		
Sinalização Vertical de Obrigação: 1D1d		
Sinalização Vertical de Prioridade: 1B2		
Obs.:		

Arruamento: RUA JOSÉ LUÍS DO CARMO PEREIRA	Localização: N.º: 352 (Ref. Toponímia)	Class. Plano Global Transportes: REDE LOCAL
Sentidos de Trânsito: 2 sentidos		
Estacionamento: não tem		
Zonas de Cargas/Descargas: não tem		
Zonas de Passadeiras – peões: 1 passagem de peões		
Sinalização Vertical de Prioridade: 1B2		
Obs.:		

Arruamento: RUA JOSÉ DO NASCIMENTO	Localização: N.º: 326 (Ref. Toponímia)	Class. Plano Global Transportes: REDE LOCAL
Sentidos de Trânsito: 1 sentido na direção norte - sul		
Estacionamento: não tem		
Zonas de Cargas/Descargas: não tem		
Zonas de Passadeiras – peões: 1 passagem de peões		
Ajudas Visuais: 1 espelho		
Sinalização Vertical de Prioridade: 1B2		
Sinalização Vertical de Informação: 1H7		
Obs.:		

Arruamento: RUA JOSÉ ROIZ ALLACÉM	Localização: N.º: 537 (Ref. Toponímia)	Class. Plano Global Transportes: REDE LOCAL
Sentidos de Trânsito: 2 sentidos		
Estacionamento: 74 lugares ao longo da via		
Zonas de Cargas/Descargas: não tem		
Zonas de Passadeiras – peões: não tem		
Sinalização Vertical de Prioridade: 1B2		
Sinalização Vertical de Informação: 1H4		
Obs.:		

Arruamento: RUA 12 DE JULHO	Localização: N.º: 311 (Ref. Toponímia)	Class. Plano Global Transportes: REDE LOCAL
Sentidos de Trânsito: 2 sentidos		
Estacionamento: não tem		
Zonas de Cargas/Descargas: não tem		
Zonas de Passadeiras – peões: 2 passagens de peões		
Sinalização Vertical de Prioridade: 2B2		
Sinalização Vertical de Informação: 4H7		
Sinalização Vertical de Direção: 1, Praia		
Obs.:		

Arruamento: RUA DO JUNCO	Localização: N.º: 742 (Ref. Toponímia)	Class. Plano Global Transportes: REDE LOCAL
Sentidos de Trânsito: 2 sentidos (rua sem saída)		
Estacionamento: 9 lugares ao longo da via		
Zonas de Cargas/Descargas: não tem		
Zonas de Passadeiras – peões: não tem		
Obs.:		

Arruamento: RUA LEITE DE VASCONCELOS	Localização: N.º: 780 (Ref. Toponímia)	Class. Plano Global Transportes: REDE LOCAL
Sentidos de Trânsito: 2 sentidos		
Estacionamento: 56 lugares ao longo da via		
Zonas de Cargas/Descargas: não tem		
Zonas de Passadeiras – peões: não tem		
Ajudas Visuais: 1 espelho		
Sinalização Vertical de Perigo: 1A29		
Sinalização Vertical de Proibição: 1C13 (30km), 2C13 (30km)		
Obs.:		

Arruamento: RUA MARECHAL CARMONA	Localização: N.º: 331 (Ref. Toponímia)	Class. Plano Global Transportes: REDE LOCAL
Sentidos de Trânsito: 1 sentido		
Estacionamento: não tem		
Zonas de Cargas/Descargas: não tem		
Zonas de Passadeiras – peões: não tem		
Sinalização Vertical de Proibição: 1C1, C3b, 1C15		
Sinalização Vertical de Obrigação: 1D1d		
Obs.:		

Arruamento: RUA MARIA AMÁLIA VAZ DE CARVALHO	Localização: N.º: 535 (Ref. Toponímia)	Class. Plano Global Transportes: REDE LOCAL
Sentidos de Trânsito: 2 sentidos		
Estacionamento: não tem		
Zonas de Cargas/Descargas: não tem		
Zonas de Passadeiras – peões: não tem		
Obs.:		

Arruamento: RUA MARIA LAMAS	Localização: N.º: 305 (Ref. Toponímia)	Class. Plano Global Transportes: REDE LOCAL
Sentidos de Trânsito: 2 sentidos		
Estacionamento: não tem		
Zonas de Cargas/Descargas: não tem		
Zonas de Passadeiras – peões: 1 passagem de peões		
Sinalização Vertical de Prioridade: 1B2		
Sinalização Vertical de Informação: 1H7		
Obs.:		

Arruamento: RUA MARIA DA PIEDADE VINHAS	Localização: N.º: 360 (Ref. Toponímia)	Class. Plano Global Transportes: REDE LOCAL
Sentidos de Trânsito: 1 sentido na direção este – oeste até ao entroncamento com a Rua António Aleixo + 1 sentido até ao final da rua		
Estacionamento: 24 lugares ao longo da via		
Zonas de Cargas/Descargas: não tem		
Zonas de Passadeiras – peões: 1 passagem de peões		
Sinalização Vertical de Proibição: 1C1		
Sinalização Vertical de Prioridade: 1B2		
Sinalização Vertical de Informação: 2H7		
Obs.:		

Arruamento: RUA MIGUEL CORTE REAL	Localização: N.º: 342 (Ref. Toponímia)	Class. Plano Global Transportes: REDE LOCAL
Sentidos de Trânsito: sem trânsito (zona pedonal)		
Estacionamento: não tem		
Zonas de Cargas/Descargas: não tem		
Zonas de Passadeiras – peões: não tem		
Obs.:		

Arruamento: RUA MIGUEL DO VALE	Localização: N.º: 343 (Ref. Toponímia)	Class. Plano Global Transportes: REDE LOCAL
Sentidos de Trânsito: 2 sentidos		
Estacionamento: 4 lugares ao longo da via		
Zonas de Cargas/Descargas: não tem		
Zonas de Passadeiras – peões: 1 passagem de peões		
Obs.:		

Arruamento: RUA MESTRE HENRIQUE PIRES FALEIRO	Localização: N.º: 555 (Ref. Toponímia)	Class. Plano Global Transportes: REDE LOCAL
Sentidos de Trânsito: 2 sentidos		
Estacionamento: 42 lugares ao longo da via		
Zonas de Cargas/Descargas: não tem		
Zonas de Passadeiras – peões: 3 passagens de peões		
Sinalização Vertical de Perigo: 1A14, 1A16a		
Sinalização Vertical de Proibição: 1C15, 1C16 (10km)		
Sinalização Vertical de Prioridade: 1B2		
Sinalização Vertical de Informação: 6H7		
Obs.:		

Arruamento: RUA MOUZINHO DE ALBUQUERQUE	Localização: N.º: 329 (Ref. Toponímia)	Class. Plano Global Transportes: REDE LOCAL
Sentidos de Trânsito: 1 sentido na direção oeste - este		
Estacionamento: não tem		
Zonas de Cargas/Descargas: não tem		
Zonas de Passadeiras – peões: não tem		
Obs.:		

Arruamento: RUA DA NORA BRANCA	Localização: N.º: 539 (Ref. Toponímia)	Class. Plano Global Transportes: REDE ARTERIAL
Sentidos de Trânsito: 2 sentidos		
Estacionamento: não tem		
Zonas de Cargas/Descargas: não tem		
Zonas de Passadeiras – peões: não tem		
Ajudas Visuais: 1 espelho		
Sinalização Vertical de Perigo: 1A16a		
Sinalização Vertical de Prioridade: 2B2		
Sinalização Vertical de Direção: 1, Monte Velho; 1, Praia; 1, Barroca; 1, Cabanas; 1, Fortaleza São João da Barra; 1, Parque Nacional da Ria Formosa; 1, Hotel		
Obs.: 107b		

Arruamento: RUA OMERINDO BAGARRÃO	Localização: N.º: 349 (Ref. Toponímia)	Class. Plano Global Transportes: REDE LOCAL
Sentidos de Trânsito: 2 sentidos		
Estacionamento: não tem		
Zonas de Cargas/Descargas: não tem		
Zonas de Passadeiras – peões: 1 passagem de peões		
Sinalização Vertical de Prioridade: 2B2		
Obs.:		

Arruamento: RUA PEDRO ÁLVARES CABRAL	Localização: N.º: 322 (Ref. Toponímia)	Class. Plano Global Transportes: REDE LOCAL
Sentidos de Trânsito: 1 sentido na direção sudoeste - nordeste (rua com sentido proibido, exceto residentes e cargas e descargas)		
Estacionamento: não tem		
Zonas de Cargas/Descargas: não tem		
Zonas de Passadeiras – peões: não tem		
Sinalização Vertical de Proibição: 1C1		
Sinalização Vertical de Informação: 1H4		
Obs.:		

Arruamento: RUA PEDRO NUNES	Localização: N.º: 347 (Ref. Toponímia)	Class. Plano Global Transportes: REDE LOCAL
Sentidos de Trânsito: 2 sentidos		
Estacionamento: 22 lugares ao longo da via		
Zonas de Cargas/Descargas: não tem		
Zonas de Passadeiras – peões: 3 passagens de peões		
Sinalização Vertical de Obrigação: 1D4		
Sinalização Vertical de Prioridade: 1B1		
Obs.:		

Arruamento: RUA PERO ESCOBAR	Localização: N.º: 339 (Ref. Toponímia)	Class. Plano Global Transportes: REDE LOCAL
Sentidos de Trânsito: sem trânsito (zona pedonal)		
Estacionamento: não tem		
Zonas de Cargas/Descargas: não tem		
Zonas de Passadeiras – peões: não tem		
Obs.:		

Arruamento: RUA DOS PESCADORES	Localização: N.º: 320 (Ref. Toponímia)	Class. Plano Global Transportes: REDE PRIMÁRIA
Sentidos de Trânsito: 2 sentidos		
Estacionamento: 39 lugares ao longo da via		
Zonas de Cargas/Descargas: não tem		
Zonas de Passadeiras – peões: 4 passagens de peões		
Sinalização Vertical de Perigo: 2A2a		
Sinalização Vertical de Proibição: 1C16		
Sinalização Vertical de Prioridade: 1B2		
Sinalização Vertical de Informação: 1H20a, 6H7		
Sinalização Vertical de Direção: 1, Junta de Freguesia; 1, Correios; 1, ATL; 1, Centro de Dia; 1, Centro Infantil; 1, Apeiros de pesca		
Obs.:		

Arruamento: RUA RAUL BRANDÃO	Localização: N.º: 309 (Ref. Toponímia)	Class. Plano Global Transportes: REDE LOCAL
Sentidos de Trânsito: 2 sentidos		
Estacionamento: 113 lugares ao longo da via		
Zonas de Cargas/Descargas: não tem		
Zonas de Passadeiras – peões: 4 passagens de peões		
Sinalização Vertical de Informação: 8H7		
Sinalização Vertical de Direção: 1, Praia		
Obs.:		

Arruamento: RUA VASCO DA GAMA	Localização: N.º: 308 (Ref. Toponímia)	Class. Plano Global Transportes: REDE ARTERIAL
Sentidos de Trânsito: 2 sentidos		
Estacionamento: 84 lugares ao longo da via + 2 lugares reservados a deficientes		
Zonas de Cargas/Descargas: não tem		
Zonas de Passadeiras – peões: não tem		
Sinalização Vertical de Proibição: 2C13 (30km), 3C15		
Sinalização Vertical de Obrigação: 1D1d		
Sinalização Vertical de Prioridade: 1B2		
Sinalização Vertical de Direção: 1, Tavira; 1, Parque de Estacionamento		
Obs.:		

Arruamento: RUA VIVALDO VIEGAS	Localização: N.º: 807 (Ref. Toponímia)	Class. Plano Global Transportes: REDE LOCAL
Sentidos de Trânsito: 2 sentidos		
Estacionamento: 41 lugares ao longo da via		
Zonas de Cargas/Descargas: não tem		
Zonas de Passadeiras – peões: 1 passagem de peões		
Sinalização Vertical de Prioridade: 2B2		
Sinalização Vertical de Informação: 4H7		
Obs.:		

Arruamento: RUA DO TOMILHO	Localização: N.º: 739 (Ref. Toponímia)	Class. Plano Global Transportes: REDE LOCAL
Sentidos de Trânsito: 2 sentidos (rua sem saída)		
Estacionamento: não tem		
Zonas de Cargas/Descargas: não tem		
Zonas de Passadeiras – peões: não tem		
Sinalização Vertical de Proibição: 2C1		
Obs.:		

Arruamento: RUA TRISTÃO VAZ TEIXEIRA	Localização: N.º: 341 (Ref. Toponímia)	Class. Plano Global Transportes: REDE LOCAL
Sentidos de Trânsito: sem trânsito (zona pedonal)		
Estacionamento: não tem		
Zonas de Cargas/Descargas: não tem		
Zonas de Passadeiras – peões: não tem		
Obs.:		

Arruamento: RUA TUBERÁRIA MAJOR (ALCÁR DO ALGARVE)	Localização: N.º: 522 (Ref. Toponímia)	Class. Plano Global Transportes: REDE LOCAL
Sentidos de Trânsito: 2 sentidos		
Estacionamento: 27 lugares ao longo da via		
Zonas de Cargas/Descargas: não tem		
Zonas de Passadeiras – peões: não tem		
Sinalização Vertical de Perigo: 2A2a		
Sinalização Vertical de Proibição: 1C13 (20t), 1C15, 1C16		
Sinalização Vertical de Obrigação: 1D3a, 1D4		
Sinalização Vertical de Prioridade: 1B1, 1B7		
Obs.: 107a		

Arruamento: RUA DO XARÉM	Localização: N.º: 1181 (Ref. Toponímia)	Class. Plano Global Transportes: REDE LOCAL
Sentidos de Trânsito: sem trânsito (zona pedonal)		
Estacionamento: não tem		
Zonas de Cargas/Descargas: não tem		
Zonas de Passadeiras – peões: não tem		
Obs.:		

Arruamento: TRAVESSA ALEXANDRE MASSAI	Localização: N.º: 358 (Ref. Toponímia)	Class. Plano Global Transportes: REDE LOCAL
Sentidos de Trânsito: 2 sentidos		
Estacionamento: não tem		
Zonas de Cargas/Descargas: não tem		
Zonas de Passadeiras – peões: não tem		
Obs.:		

Arruamento: TRAVESSA DAMIÃO ANTÔNIO FARIA E CASTRO	Localização: N.º: 521 (Ref. Toponímia)	Class. Plano Global Transportes: REDE LOCAL
Sentidos de Trânsito: 2 sentidos		
Estacionamento: não tem		
Zonas de Cargas/Descargas: não tem		
Zonas de Passadeiras – peões: não tem		
Sinalização Vertical de Prioridade: 1B1		
Obs.:		

Arruamento: TRAVESSA DONA ISABEL DE AGUIAR FREIRE	Localização: N.º: 541 (Ref. Toponímia)	Class. Plano Global Transportes: REDE LOCAL
Sentidos de Trânsito: 2 sentidos		
Estacionamento: 4 lugares ao longo da via		
Zonas de Cargas/Descargas: não tem		
Zonas de Passadeiras – peões: 1 passagem de peões		
Sinalização Vertical de Prioridade: 2B5		
Sinalização Vertical de Informação: 2H7		
Obs.:		

1.3 — Cachopo

Arruamento: LARGO DR. AGOSTINHO LÚCIO	Localização: N.º: 515 (Ref. Toponímia)	Class. Plano Global Transportes: REDE LOCAL
Sentidos de Trânsito: 2 sentidos		
Estacionamento: não tem		
Zonas de Cargas/Descargas: não tem		
Zonas de Passadeiras – peões: não tem		
Obs.:		

Arruamento: LARGO DA EIRA DA CRUZ	Localização: N.º: 499 (Ref. Toponímia)	Class. Plano Global Transportes: REDE LOCAL
Sentidos de Trânsito: 2 sentidos (largo sem saída)		
Estacionamento: não tem		
Zonas de Cargas/Descargas: não tem		
Zonas de Passadeiras – peões: não tem		
Obs.:		

Arruamento: LARGO ENGENHEIRO PEDRO ANTÓNIO GAMITO	Localização: N.º: 503 (Ref. Toponímia)	Class. Plano Global Transportes: REDE LOCAL
Sentidos de Trânsito: 2 sentidos		
Estacionamento: não tem		
Zonas de Cargas/Descargas: não tem		
Zonas de Passadeiras – peões: não tem		
Sinalização Vertical de Informação: 2H1a		
Obs.:		

Arruamento: LARGO FRANCISCO PASSOS	Localização: N.º: 493 (Ref. Toponímia)	Class. Plano Global Transportes: REDE ARTERIAL
Sentidos de Trânsito: 2 sentidos		
Estacionamento: 10 lugares ao longo da via		
Zonas de Cargas/Descargas: não tem		
Zonas de Passadeiras – peões: não tem		
Ajudas Visuais: 1 espelho		
Sinalização Vertical de Perigo: 1A29		
Sinalização Vertical de Proibição: 1C13 (30km)		
Sinalização Vertical de Obrigação: 3D3a, 3D4		
Sinalização Vertical de Informação: 1H1a		
Sinalização Vertical de Direção: 1, A2; 1, Martinlongo; 2, Távira; 2, Peralva; 1, Monte da Ribeira; 1, Fonte Férrea, Parque de lazer; 1, Núcleo Museológico		
Obs.: 407a, 107b; Rotunda: 2D3a		

Arruamento: LARGO DA IGREJA	Localização: N.º: 506 (Ref. Toponímia)	Class. Plano Global Transportes: REDE LOCAL
Sentidos de Trânsito: 2 sentidos		
Estacionamento: não tem		
Zonas de Cargas/Descargas: não tem		
Zonas de Passadeiras – peões: não tem		
Ajudas Visuais: 1 espelho		
Sinalização Vertical de Proibição: 1C1		
Sinalização Vertical de Direção: 1, Távira		
Obs.:		

Arruamento: LARGO DO TERREIRO	Localização: N.º: 516 (Ref. Toponímia)	Class. Plano Global Transportes: REDE LOCAL
Sentidos de Trânsito: 2 sentidos		
Estacionamento: não tem		
Zonas de Cargas/Descargas: não tem		
Zonas de Passadeiras – peões: não tem		
Obs.:		

Arruamento: RUA 25 DE ABRIL	Localização: N.º: 507 (Ref. Toponímia)	Class. Plano Global Transportes: REDE LOCAL
Sentidos de Trânsito: 2 sentidos		
Estacionamento: não tem		
Zonas de Cargas/Descargas: não tem		
Zonas de Passadeiras – peões: não tem		
Sinalização Vertical de Obrigação: 1D1b		
Obs.:		

Arruamento: RUA DO ALTINHO	Localização: N.º: 517 (Ref. Toponímia)	Class. Plano Global Transportes: REDE LOCAL
Sentidos de Trânsito: 2 sentidos		
Estacionamento: não tem		
Zonas de Cargas/Descargas: não tem		
Zonas de Passadeiras – peões: não tem		
Sinalização Vertical de Informação: 1H1a		
Sinalização Vertical de Direção: 1, Caritas Paroquial de Cachopo		
Obs.:		

Arruamento: RUA AMILCAR MANUEL DOS SANTOS MENDES	Localização: N.º: 519 (Ref. Toponímia)	Class. Plano Global Transportes: REDE LOCAL
Sentidos de Trânsito: 2 sentidos		
Estacionamento: 30 lugares ao longo da via		
Zonas de Cargas/Descargas: não tem		
Zonas de Passadeiras – peões: não tem		
Sinalização Vertical de Prioridade: 1B2		
Obs.:		

Arruamento: RUA DA CENTRAL	Localização: N.º: 496 (Ref. Toponímia)	Class. Plano Global Transportes: REDE LOCAL
Sentidos de Trânsito: sem trânsito (zona pedonal)		
Estacionamento: não tem		
Zonas de Cargas/Descargas: não tem		
Zonas de Passadeiras – peões: não tem		
Obs.:		

Arruamento: RUA DO CENTRO PAROQUIAL	Localização: N.º: 495 (Ref. Toponímia)	Class. Plano Global Transportes: REDE LOCAL
Sentidos de Trânsito: 2 sentidos (rua sem saída)		
Estacionamento: não tem		
Zonas de Cargas/Descargas: não tem		
Zonas de Passadeiras – peões: não tem		
Sinalização Vertical de Proibição: 1C2 (excepto residentes)		
Obs.:		

Arruamento: RUA DA ESCOLA	Localização: N.º: 494 (Ref. Toponímia)	Class. Plano Global Transportes: REDE LOCAL
Sentidos de Trânsito: 2 sentidos		
Estacionamento: 10 lugares ao longo da via		
Zonas de Cargas/Descargas: não tem		
Zonas de Passadeiras – peões: não tem		
Ajudas Visuais: 2 espelhos		
Sinalização Vertical de Proibição: 2C15		
Sinalização Vertical de Prioridade: 1B2		
Sinalização Vertical de Informação: 1H1a		
Sinalização Vertical de Direção: 1, Quinta Pedagógica; 1, Cachopo; 1, Escola; 1, Artesanato; 1, Bombeiros; 1, Centro Infantil; 1, Biblioteca Videoteca		
Obs.:		

Arruamento: RUA DR. FRANCISCO MENDONÇA	Localização: N.º: 489 (Ref. Toponímia)	Class. Plano Global Transportes: REDE ARTERIAL
Sentidos de Trânsito: 2 sentidos		
Estacionamento: não tem		
Zonas de Cargas/Descargas: não tem		
Zonas de Passadeiras – peões: 1 passagem de peões		
Ajudas Visuais: 1 espelho		
Sinalização Vertical de Proibição: 1C13 (50km), 1C15		
Sinalização Vertical de Prioridade: 1B7, 1B9b		
Sinalização Vertical de Informação: 1H1a, 2H7		
Obs.: 106a, 107a		

Arruamento: RUA DA IGREJA	Localização: N.º: 505 (Ref. Toponímia)	Class. Plano Global Transportes: REDE LOCAL
Sentidos de Trânsito: 1 sentido (rua sem saída)		
Estacionamento: não tem		
Zonas de Cargas/Descargas: não tem		
Zonas de Passadeiras – peões: não tem		
Sinalização Vertical de Informação: 1H4		
Obs.:		

Arruamento: RUA 1.º DE MAIO	Localização: N.º: 500 (Ref. Toponímia)	Class. Plano Global Transportes: REDE LOCAL
Sentidos de Trânsito: 2 sentidos na direção norte – sul até ao entroncamento com a Rua das Oliveiras + 1 sentido até ao final da rua		
Estacionamento: não tem		
Zonas de Cargas/Descargas: não tem		
Zonas de Passadeiras – peões: não tem		
Sinalização Vertical de Direção: 1, Igreja; 1, W.C. Públicos; 1, Centro		
Obs.:		

Arruamento: RUA MATOS CASACA	Localização: N.º: 501 (Ref. Toponímia)	Class. Plano Global Transportes: REDE LOCAL
Sentidos de Trânsito: 2 sentidos		
Estacionamento: não tem		
Zonas de Cargas/Descargas: não tem		
Zonas de Passadeiras – peões: não tem		
Obs.:		

Arruamento: RUA DA MOAGEM	Localização: N.º: 504 (Ref. Toponímia)	Class. Plano Global Transportes: REDE LOCAL
Sentidos de Trânsito: 2 sentidos		
Estacionamento: não tem		
Zonas de Cargas/Descargas: não tem		
Zonas de Passadeiras – peões: não tem		
Sinalização Vertical de Prioridade: 1B2		
Sinalização Vertical de Direção: 1, Caritas Paroquial de Cachopo		
Obs.:		

Arruamento: RUA DAS OLIVEIRAS	Localização: N.º: 502 (Ref. Toponímia)	Class. Plano Global Transportes: REDE LOCAL
Sentidos de Trânsito: 2 sentidos		
Estacionamento: não tem		
Zonas de Cargas/Descargas: não tem		
Zonas de Passadeiras – peões: não tem		
Obs.:		

Arruamento: RUA ORDEM DE SANTIAGO	Localização: N.º: 510 (Ref. Toponímia)	Class. Plano Global Transportes: REDE LOCAL
Sentidos de Trânsito: sem trânsito (zona pedonal)		
Estacionamento: não tem		
Zonas de Cargas/Descargas: não tem		
Zonas de Passadeiras – peões: não tem		
Sinalização Vertical de Informação: 2H1a		
Obs.:		

Arruamento: RUA PADRE JÚLIO ALVES DE OLIVEIRA	Localização: N.º: 492 (Ref. Toponímia)	Class. Plano Global Transportes: REDE ARTERIAL
Sentidos de Trânsito: 2 sentidos		
Estacionamento: não tem		
Zonas de Cargas/Descargas: não tem		
Zonas de Passadeiras – peões: 3 passagens de peões		
Ajudas Visuais: 2 espelhos		
Sinalização Vertical de Perigo: 1A2a, 1A14		
Sinalização Vertical de Proibição: 1C11a, 1C11b, 3C13 (30km), 1C14a		
Sinalização Vertical de Prioridade: 1B7		
Sinalização Vertical de Informação: 6H7, 1H13a (200m), 1H20a		
Sinalização Vertical de Direção: 2, Complexo Social; 1, Parque de Estacionamento		
Obs.: 306a, 106b, 107a, 107b		

Arruamento: RUA DO POÇO	Localização: N.º: 518 (Ref. Toponímia)	Class. Plano Global Transportes: REDE LOCAL
Sentidos de Trânsito: 2 sentidos		
Estacionamento: não tem		
Zonas de Cargas/Descargas: não tem		
Zonas de Passadeiras – peões: não tem		
Obs.:		

Arruamento: RUA DO POLIDESPORTIVO	Localização: N.º: 419 (Ref. Toponímia)	Class. Plano Global Transportes: REDE LOCAL
Sentidos de Trânsito: 2 sentidos		
Estacionamento: não tem		
Zonas de Cargas/Descargas: não tem		
Zonas de Passadeiras – peões: não tem		
Obs.:		

Arruamento: RUA DO REGATO	Localização: N.º: 498 (Ref. Toponímia)	Class. Plano Global Transportes: REDE LOCAL
Sentidos de Trânsito: sem trânsito (zona pedonal)		
Estacionamento: não tem		
Zonas de Cargas/Descargas: não tem		
Zonas de Passadeiras – peões: não tem		
Obs.:		

Arruamento: TRAVESSA DO ALFAIATE	Localização: N.º: 511 (Ref. Toponímia)	Class. Plano Global Transportes: REDE LOCAL
Sentidos de Trânsito: 2 sentidos (rua sem saída)		
Estacionamento: não tem		
Zonas de Cargas/Descargas: não tem		
Zonas de Passadeiras – peões: não tem		
Obs.:		

Arruamento: TRAVESSA CRUZ	Localização: N.º: 491 (Ref. Toponímia)	Class. Plano Global Transportes: REDE LOCAL
Sentidos de Trânsito: 2 sentidos (rua sem saída)		
Estacionamento: não tem		
Zonas de Cargas/Descargas: não tem		
Zonas de Passadeiras – peões: não tem		
Obs.:		

Arruamento: TRAVESSA DA IGREJA	Localização: N.º: 512 (Ref. Toponímia)	Class. Plano Global Transportes: REDE LOCAL
Sentidos de Trânsito: 2 sentidos		
Estacionamento: não tem		
Zonas de Cargas/Descargas: não tem		
Zonas de Passadeiras – peões: não tem		
Obs.:		

Arruamento: TRAVESSA DO NORTE	Localização: N.º: 497 (Ref. Toponímia)	Class. Plano Global Transportes: REDE LOCAL
Sentidos de Trânsito: 2 sentidos (rua sem saída)		
Estacionamento: não tem		
Zonas de Cargas/Descargas: não tem		
Zonas de Passadeiras – peões: não tem		
Obs.:		

Arruamento: TRAVESSA DAS OLIVEIRAS	Localização: N.º: 508 (Ref. Toponímia)	Class. Plano Global Transportes: REDE LOCAL
Sentidos de Trânsito: 2 sentidos (rua sem saída)		
Estacionamento: não tem		
Zonas de Cargas/Descargas: não tem		
Zonas de Passadeiras – peões: não tem		
Obs.:		

Arruamento: TRAVESSA PASSOS	Localização: N.º: 509 (Ref. Toponímia)	Class. Plano Global Transportes: REDE LOCAL
Sentidos de Trânsito: sem trânsito (zona pedonal)		
Estacionamento: não tem		
Zonas de Cargas/Descargas: não tem		
Zonas de Passadeiras – peões: não tem		
Obs.:		

Arruamento: TRAVESSA DE SANTO ESTEVÃO	Localização: N.º: 514 (Ref. Toponímia)	Class. Plano Global Transportes: REDE LOCAL
Sentidos de Trânsito: sem trânsito (zona pedonal)		
Estacionamento: não tem		
Zonas de Cargas/Descargas: não tem		
Zonas de Passadeiras – peões: não tem		
Obs.:		

Arruamento: TRAVESSA DO TERREIRO	Localização: N.º: 513 (Ref. Toponímia)	Class. Plano Global Transportes: REDE LOCAL
Sentidos de Trânsito: 2 sentidos		
Estacionamento: não tem		
Zonas de Cargas/Descargas: não tem		
Zonas de Passadeiras – peões: não tem		
Obs.:		

1.4 — Conceição

Arruamento: BECO GIL GONÇALVES DA COSTA	Localização: N.º: 372 (Ref. Toponímia)	Class. Plano Global Transportes: REDE LOCAL
Sentidos de Trânsito: 2 sentidos		
Estacionamento: 14 lugares ao longo da via		
Zonas de Cargas/Descargas: não tem		
Zonas de Passadeiras – peões: não tem		
Sinalização Vertical de Prioridade: 1B2		
Obs.:		

Arruamento: BECO JOÃO ROSADO	Localização: N.º: 374 (Ref. Toponímia)	Class. Plano Global Transportes: REDE LOCAL
Sentidos de Trânsito: 2 sentidos		
Estacionamento: 13 lugares ao longo da via		
Zonas de Cargas/Descargas: não tem		
Zonas de Passadeiras – peões: não tem		
Sinalização Vertical de Prioridade: 1B2		
Obs.:		

Arruamento: IMPASSE ENG LUÍS DE MELO E SABBO	Localização: N.º: 362 (Ref. Toponímia)	Class. Plano Global Transportes: REDE LOCAL
Sentidos de Trânsito: 2 sentidos		
Estacionamento: não tem		
Zonas de Cargas/Descargas: 1 lugar		
Zonas de Passadeiras – peões: não tem		
Sinalização Vertical de Proibição: 3C15		
Sinalização Vertical de Prioridade: 1B1		
Obs.:		

Arruamento: LARGO ENG. PADINHA RODRIGUES	Localização: N.º: 368 (Ref. Toponímia)	Class. Plano Global Transportes: REDE PRIMÁRIA
Sentidos de Trânsito: 2 sentidos		
Estacionamento: não tem		
Zonas de Cargas/Descargas: não tem		
Zonas de Passadeiras – peões: 1 passagem de peões		
Sinalização Vertical de Proibição: 1C13 (50km)		
Sinalização Vertical de Obrigação: 1D4		
Sinalização Vertical de Prioridade: 1B1, 1B6, 1B7		
Sinalização Vertical de Informação: 2H7		
Sinalização Vertical de Direção: 1, Junta de Freguesia; 1, Correios; 1, Farmácia; 1, Parque Infantil; 1, Cemitério		
Obs.:		

Arruamento: LARGO ENG. SEBASTIÃO RAMIRES	Localização: N.º: 367 (Ref. Toponímia)	Class. Plano Global Transportes: REDE PRIMÁRIA
Sentidos de Trânsito: 2 sentidos		
Estacionamento: não tem		
Zonas de Cargas/Descargas: não tem		
Zonas de Passadeiras – peões: não tem		
Sinalização Vertical de Perigo: 1A16a		
Sinalização Vertical de Prioridade: 1B5		
Obs.:		

Arruamento: PRACETA RODRIGO ANES	Localização: N.º: 375 (Ref. Toponímia)	Class. Plano Global Transportes: REDE LOCAL
Sentidos de Trânsito: 2 sentidos		
Estacionamento: 33 lugares ao longo da via		
Zonas de Cargas/Descargas: não tem		
Zonas de Passadeiras – peões: não tem		
Sinalização Vertical de Prioridade: 1B2		
Obs.:		

Arruamento: RUA 25 DE ABRIL	Localização: N.º: 361 (Ref. Toponímia)	Class. Plano Global Transportes: REDE ARTERIAL
Sentidos de Trânsito: 2 sentidos		
Estacionamento: 49 lugares ao longo da via + 2 lugares reservado a deficientes + 1 lugar reservado a entidades oficiais/ serviços		
Zonas de Cargas/Descargas: 3 lugares		
Zonas de Passadeiras – peões: 2 passagem de peões		
Sinalização Vertical de Proibição: 3C13 (50km), 1C15, 2C16		
Sinalização Vertical de Obrigação: 1D1a		
Sinalização Vertical de Prioridade: 2B1		
Sinalização Vertical de Informação: 4H1a, 3H7		
Sinalização Vertical de Direção: 4, Junta de Freguesia; 4, Correios; 4, Farmácia; 1, Gomeira; 1, Cemitério; 2, Bar/ restaurante		
Obs.: 107b		

Arruamento: RUA DA BANDA MUSICAL DE TAVIRA	Localização: N.º: 394 (Ref. Toponímia)	Class. Plano Global Transportes: REDE LOCAL
Sentidos de Trânsito: 2 sentidos		
Estacionamento: 91 lugares ao longo da via		
Zonas de Cargas/Descargas: não tem		
Zonas de Passadeiras – peões: 1 passagem de peões		
Sinalização Vertical de Prioridade: 2B2		
Sinalização Vertical de Informação: 1H7		
Obs.:		

Arruamento: RUA CARLOS PORFÍRIO	Localização: N.º: 386 (Ref. Toponímia)	Class. Plano Global Transportes: REDE LOCAL
Sentidos de Trânsito: 2 sentidos (rua sem saída)		
Estacionamento: não tem		
Zonas de Cargas/Descargas: não tem		
Zonas de Passadeiras – peões: não tem		
Obs.:		

Arruamento: RUA BONAVENTURA DOS REIS	Localização: N.º: 387 (Ref. Toponímia)	Class. Plano Global Transportes: REDE LOCAL
Sentidos de Trânsito: 2 sentidos		
Estacionamento: não tem		
Zonas de Cargas/Descargas: não tem		
Zonas de Passadeiras – peões: não tem		
Sinalização Vertical de Prioridade: 1B2		
Obs.:		

Arruamento: RUA COMENDADOR DOMINGOS DE SOUSA UVA	Localização: N.º: 383 (Ref. Toponímia)	Class. Plano Global Transportes: REDE LOCAL
Sentidos de Trânsito: 2 sentidos		
Estacionamento: 96 lugares ao longo da via		
Zonas de Cargas/Descargas: não tem		
Zonas de Passadeiras – peões: 3 passagens de peões		
Sinalização Vertical de Informação: 1H1a, 1H4, 6H7		
Obs.:		

Arruamento: RUA D. JERÓNIMO OSÓRIO	Localização: N.º: 391 (Ref. Toponímia)	Class. Plano Global Transportes: REDE LOCAL
Sentidos de Trânsito: 2 sentidos		
Estacionamento: 173 lugares ao longo da via + 1 lugar reservado a deficientes		
Zonas de Cargas/Descargas: não tem		
Zonas de Passadeiras – peões: 5 passagens de peões		
Ajudas Visuais: 1 espelho		
Sinalização Vertical de Proibição: 2C13 (40km)		
Sinalização Vertical de Obrigação: 1D4		
Sinalização Vertical de Prioridade: 3B1, 1B7		
Sinalização Vertical de Informação: 2H1a, 1H4, 10H7		
Obs.: Parque de estacionamento: 35 lugares; Sinais: 1C1, 1H1a, 1H3		

Arruamento: RUA D. INÁCIO DE SANTA TERESA	Localização: N.º: 380 (Ref. Toponímia)	Class. Plano Global Transportes: REDE LOCAL
Sentidos de Trânsito: 2 sentidos		
Estacionamento: 66 lugares ao longo da via		
Zonas de Cargas/Descargas: não tem		
Zonas de Passadeiras – peões: 4 passagens peões		
Sinalização Vertical de Informação: 5H7		
Obs.:		

Arruamento: RUA ISABEL MARIA PALERMO MACIEL GRAÇA	Localização: N.º: 396 (Ref. Toponímia)	Class. Plano Global Transportes: REDE LOCAL
Sentidos de Trânsito: sem trânsito (zona pedonal)		
Estacionamento: não tem		
Zonas de Cargas/Descargas: não tem		
Zonas de Passadeiras – peões: não tem		
Obs.:		

Arruamento: RUA DR. JOSÉ FRANCISCO TEIXEIRA DE AZEVEDO	Localização: N.º: 851 (Ref. Toponímia)	Class. Plano Global Transportes: REDE LOCAL
Sentidos de Trânsito: 2 sentidos (sem saída)		
Estacionamento: não tem		
Zonas de Cargas/Descargas: não tem		
Zonas de Passadeiras – peões: 2 passagens peões		
Sinalização Vertical de Prioridade: 1B2		
Sinalização Vertical de Informação: 1H4, 4H7		
Obs.:		

Arruamento: RUA DR. MANUEL JOSÉ RAMIRES FERNANDES	Localização: N.º: 389 (Ref. Toponímia)	Class. Plano Global Transportes: REDE LOCAL
Sentidos de Trânsito: 2 sentidos		
Estacionamento: 43 lugares ao longo da via + 1 lugar reservado a deficientes		
Zonas de Cargas/Descargas: não tem		
Zonas de Passadeiras – peões: não tem		
Sinalização Vertical de Prioridade: 1B2		
Sinalização Vertical de Informação: 1H1a, 1H4		
Obs.:		

Arruamento: RUA DR. MARTINIANO DOS SANTOS	Localização: N.º: 378 (Ref. Toponímia)	Class. Plano Global Transportes: REDE LOCAL
Sentidos de Trânsito: 2 sentidos		
Estacionamento: 95 lugares ao longo da via		
Zonas de Cargas/Descargas: não tem		
Zonas de Passadeiras – peões: 4 passagens peões		
Sinalização Vertical de Prioridade: 1B2		
Sinalização Vertical de Informação: 8H7		
Obs.:		

Arruamento: RUA DA ESTAÇÃO	Localização: N.º: 397 (Ref. Toponímia)	Class. Plano Global Transportes: REDE LOCAL
Sentidos de Trânsito: 2 sentidos		
Estacionamento: não tem		
Zonas de Cargas/Descargas: não tem		
Zonas de Passadeiras – peões: 1 passagem peões		
Sinalização Vertical de Prioridade: 1B2		
Sinalização Vertical de Informação: 2H7		
Sinalização Vertical de Direção: 1, Cabanas de Tavira; 1, Centro de Saúde; 1, Estação da C.P.; 1, Armazém das Artes; 1, Freguesia da Conceição		
Obs.:		

Arruamento: RUA DO ESTANCO VELHO	Localização: N.º: 524 (Ref. Toponímia)	Class. Plano Global Transportes: REDE LOCAL
Sentidos de Trânsito: 2 sentidos		
Estacionamento: não tem		
Zonas de Cargas/Descargas: não tem		
Zonas de Passadeiras – peões: não tem		
Ajudas Visuais: 1 espelho		
Sinalização Vertical de Perigo: 1A27		
Sinalização Vertical de Proibição: 1C15		
Sinalização Vertical de Prioridade: 1B1		
Obs.:		

Arruamento: RUA FERNANDO GIL CARDEIRA	Localização: N.º: 382 (Ref. Toponímia)	Class. Plano Global Transportes: REDE LOCAL
Sentidos de Trânsito: 2 sentidos		
Estacionamento: 174 lugares ao longo da via		
Zonas de Cargas/Descargas: não tem		
Zonas de Passadeiras – peões: não tem		
Sinalização Vertical de Proibição: 1C11b		
Sinalização Vertical de Prioridade: 1B1, 1B2		
Obs.:		

Arruamento: RUA FERNANDO PESSA	Localização: N.º: 379 (Ref. Toponímia)	Class. Plano Global Transportes: REDE LOCAL
Sentidos de Trânsito: 2 sentidos		
Estacionamento: 27 lugares ao longo da via		
Zonas de Cargas/Descargas: não tem		
Zonas de Passadeiras – peões: 2 passagens peões		
Sinalização Vertical de Prioridade: 1B1		
Sinalização Vertical de Informação: 3H7		
Obs.:		

Arruamento: RUA GUILHERME CAMACHO	Localização: N.º: 384 (Ref. Toponímia)	Class. Plano Global Transportes: REDE LOCAL
Sentidos de Trânsito: 2 sentidos		
Estacionamento: 161 lugares ao longo da via		
Zonas de Cargas/Descargas: não tem		
Zonas de Passadeiras – peões: 2 passagens peões		
Sinalização Vertical de Obrigação: 2D3a		
Sinalização Vertical de Prioridade: 3B2		
Sinalização Vertical de Informação: 4H7		
Obs.: 207b, 107a		

Arruamento: RUA JOÃO RODRIGUES ANDINO	Localização: N.º: 390 (Ref. Toponímia)	Class. Plano Global Transportes: REDE LOCAL
Sentidos de Trânsito: 2 sentidos (sem saída)		
Estacionamento: não tem		
Zonas de Cargas/Descargas: não tem		
Zonas de Passadeiras – peões: não tem		
Sinalização Vertical de Prioridade: 1B2		
Obs.:		

Arruamento: RUA JOSÉ ANTÔNIO DA SILVA	Localização: N.º: 365 (Ref. Toponímia)	Class. Plano Global Transportes: REDE LOCAL
Sentidos de Trânsito: 1 sentido na direção este – oeste até a meio da rua (rua sem saída) + zona pedonal até ao final da rua		
Estacionamento: não tem		
Zonas de Cargas/Descargas: não tem		
Zonas de Passadeiras – peões: não tem		
Sinalização Vertical de Proibição: 1C16		
Obs.:		

Arruamento: RUA JOSÉ INÁCIO VEIGA	Localização: N.º: 395 (Ref. Toponímia)	Class. Plano Global Transportes: REDE LOCAL
Sentidos de Trânsito: sem trânsito (zona pedonal)		
Estacionamento: não tem		
Zonas de Cargas/Descargas: não tem		
Zonas de Passadeiras – peões: não tem		
Obs.:		

Arruamento: RUA JULIETA SANCHO	Localização: N.º: 371 (Ref. Toponímia)	Class. Plano Global Transportes: REDE LOCAL
Sentidos de Trânsito: 2 sentidos		
Estacionamento: não tem		
Zonas de Cargas/Descargas: não tem		
Zonas de Passadeiras – peões: não tem		
Sinalização Vertical de Obrigação: 1D1a		
Sinalização Vertical de Prioridade: 1B2		
Sinalização Vertical de Informação: 1H4		
Obs.:		

Arruamento: RUA MANOEL PEDRO DE MELLO	Localização: N.º: 377 (Ref. Toponímia)	Class. Plano Global Transportes: REDE LOCAL
Sentidos de Trânsito: 2 sentidos		
Estacionamento: 28 lugares ao longo da via		
Zonas de Cargas/Descargas: não tem		
Zonas de Passadeiras – peões: 3 passagens de peões		
Sinalização Vertical de Prioridade: 1B1, 2B2		
Sinalização Vertical de Informação: 6H7		
Obs.:		

Arruamento: RUA MARCELINA BERNARDO	Localização: N.º: 388 (Ref. Toponímia)	Class. Plano Global Transportes: REDE LOCAL
Sentidos de Trânsito: 2 sentidos		
Estacionamento: 64 lugares ao longo da via		
Zonas de Cargas/Descargas: não tem		
Zonas de Passadeiras – peões: não tem		
Sinalização Vertical de Prioridade: 1B2		
Obs.:		

Arruamento: RUA MARIA CUSTÓDIA	Localização: N.º: 381 (Ref. Toponímia)	Class. Plano Global Transportes: REDE LOCAL
Sentidos de Trânsito: 2 sentidos		
Estacionamento: 61 lugares ao longo da via		
Zonas de Cargas/Descargas: não tem		
Zonas de Passadeiras – peões: 7 passagens de peões		
Sinalização Vertical de Prioridade: 3B1		
Sinalização Vertical de Informação: 12H7		
Obs.:		

Arruamento: RUA DO MONTE VERDE	Localização: N.º: 369 (Ref. Toponímia)	Class. Plano Global Transportes: REDE LOCAL
Sentidos de Trânsito: 2 sentidos (rua sem saída)		
Estacionamento: não tem		
Zonas de Cargas/Descargas: não tem		
Zonas de Passadeiras – peões: não tem		
Sinalização Vertical de Prioridade: 1B2		
Obs.:		

Arruamento: RUA NOSSA SENHORA DA CONCEIÇÃO	Localização: N.º: 364 (Ref. Toponímia)	Class. Plano Global Transportes: REDE ARTERIAL
Sentidos de Trânsito: 2 sentidos		
Estacionamento: não tem		
Zonas de Cargas/Descargas: não tem		
Zonas de Passadeiras – peões: 4 passagens de peões		
Ajudas Visuais: 1 espelho		
Sinalização Vertical de Perigo: 2A2a, 2A14, 2A16a, 1A26		
Sinalização Vertical de Proibição: 1C1, 1C11b, 1C13 (30km), 2C13 (50km), 2C15		
Sinalização Vertical de Obrigação: 1D3a, 3D4		
Sinalização Vertical de Prioridade: 4B1, 1B2, 2B7		
Sinalização Vertical de Informação: 7H7		
Sinalização Vertical de Direção: 1, Cabanas; 1, Campismo; 1, Golfe, N125, Faro, Távira, N125, Vila Real de Santo António		
Obs.: 1O6b, 1O7a, Rotunda: 3D1a		

Arruamento: RUA DOS RESTAURADORES	Localização: N.º: 366 (Ref. Toponímia)	Class. Plano Global Transportes: REDE PRIMÁRIA
Sentidos de Trânsito: 2 sentidos		
Estacionamento: não tem		
Zonas de Cargas/Descargas: não tem		
Zonas de Passadeiras – peões: 3 passagens de peões		
Ajudas Visuais: 2 espelhos		
Sinalização Vertical de Proibição: 1C13 (50km)		
Sinalização Vertical de Informação: 5H7		
Obs.:		

Arruamento: RUA RUI CALVINO	Localização: N.º: 376 (Ref. Toponímia)	Class. Plano Global Transportes: REDE LOCAL
Sentidos de Trânsito: 2 sentidos		
Estacionamento: 48 lugares ao longo da via		
Zonas de Cargas/Descargas: não tem		
Zonas de Passadeiras – peões: 2 passagens de peões		
Sinalização Vertical de Prioridade: 1B1		
Sinalização Vertical de Informação: 2H7		
Obs.:		

Arruamento: RUA TEODORA ANDINO	Localização: N.º: 385 (Ref. Toponímia)	Class. Plano Global Transportes: REDE LOCAL
Sentidos de Trânsito: 2 sentidos		
Estacionamento: 34 lugares ao longo da via		
Zonas de Cargas/Descargas: não tem		
Zonas de Passadeiras – peões: 1 passagem de peões		
Sinalização Vertical de Prioridade: 2B2		
Obs.:		

Arruamento: TRAVESSA APOLINÁRIO CÂNDIDO ANDRADE	Localização: N.º: 393 (Ref. Toponímia)	Class. Plano Global Transportes: REDE LOCAL
Sentidos de Trânsito: 2 sentidos		
Estacionamento: 26 lugares ao longo da via		
Zonas de Cargas/Descargas: não tem		
Zonas de Passadeiras – peões: 1 passagem de peões		
Sinalização Vertical de Prioridade: 2B2		
Sinalização Vertical de Informação: 2H7		
Obs.:		

Arruamento: TRAVESSA CORONEL ANTÓNIO RODRIGUES BRABO	Localização: N.º: 528 (Ref. Toponímia)	Class. Plano Global Transportes: REDE LOCAL
Sentidos de Trânsito: sem trânsito (zona pedonal)		
Estacionamento: não tem		
Zonas de Cargas/Descargas: não tem		
Zonas de Passadeiras – peões: não tem		
Obs.:		

Arruamento: TRAVESSA D. JORGE	Localização: N.º: 373 (Ref. Toponímia)	Class. Plano Global Transportes: REDE LOCAL
Sentidos de Trânsito: sem trânsito (zona pedonal)		
Estacionamento: não tem		
Zonas de Cargas/Descargas: não tem		
Zonas de Passadeiras – peões: não tem		
Obs.:		

Arruamento: TRAVESSA FERNANDO PINHEIRO	Localização: N.º: 529 (Ref. Toponímia)	Class. Plano Global Transportes: REDE LOCAL
Sentidos de Trânsito: sem trânsito (zona pedonal)		
Estacionamento: não tem		
Zonas de Cargas/Descargas: não tem		
Zonas de Passadeiras – peões: não tem		
Obs.:		

Arruamento: TRAVESSA JÚLIO PARRA	Localização: N.º: 363 (Ref. Toponímia)	Class. Plano Global Transportes: REDE LOCAL
Sentidos de Trânsito: sem trânsito (zona pedonal)		
Estacionamento: não tem		
Zonas de Cargas/Descargas: não tem		
Zonas de Passadeiras – peões: não tem		
Obs.:		

Arruamento: TRAVESSA PADRE JOÃO RODRIGUES	Localização: N.º: 392 (Ref. Toponímia)	Class. Plano Global Transportes: REDE LOCAL
Sentidos de Trânsito: 2 sentidos		
Estacionamento: 20 lugares ao longo da via + 1 lugar reservado a deficientes		
Zonas de Cargas/Descargas: não tem		
Zonas de Passadeiras – peões: 1 passagem de peões		
Sinalização Vertical de Prioridade: 2B2		
Sinalização Vertical de Informação: 2H7		
Obs.:		

1.5 — Luz de Tavira

Arruamento: ESTRADA DAS ANTAS	Localização: N.º: 523 (Ref. Toponímia)	Class. Plano Global Transportes: REDE LOCAL
Sentidos de Trânsito: 2 sentidos		
Estacionamento: 30 lugares ao longo da via		
Zonas de Cargas/Descargas: não tem		
Zonas de Passadeiras – peões: 4 passagens de peões		
Sinalização Vertical de Perigo: 2A2a, 1A4c, 3A16a		
Sinalização Vertical de Obrigação: 1D3b		
Sinalização Vertical de Prioridade: 1B1, 1B2, 1B8		
Sinalização Vertical de Informação: 4H7		
Obs.: 1O6a, 1O7b		

Arruamento: ESTRADA DA PALMEIRA	Localização: N.º: 443 (Ref. Toponímia)	Class. Plano Global Transportes: REDE LOCAL
Sentidos de Trânsito: 2 sentidos		
Estacionamento: não tem		
Zonas de Cargas/Descargas: não tem		
Zonas de Passadeiras – peões: 1 passagem de peões		
Ajudas Visuais: 8 espelhos		
Sinalização Vertical de Perigo: 1A2a		
Sinalização Vertical de Proibição: 1C1, 1C15		
Sinalização Vertical de Obrigação: 2D3a		
Sinalização Vertical de Prioridade: 2B2		
Sinalização Vertical de Informação: 2H7		
Obs.:		

Arruamento: LARGO DA IGREJA	Localização: N.º: 255 (Ref. Toponímia)	Class. Plano Global Transportes: REDE LOCAL
Sentidos de Trânsito: 2 sentidos		
Estacionamento: 12 lugares ao longo da via + 2 lugares reservados a entidades oficiais/serviços		
Zonas de Cargas/Descargas: não tem		
Zonas de Passadeiras – peões: não tem		
Sinalização Vertical de Proibição: 1C16		
Sinalização Vertical de Informação: 1H1a		
Obs.:		

Arruamento: LARGO DO MERCADO	Localização: N.º: 250 (Ref. Toponímia)	Class. Plano Global Transportes: REDE LOCAL
Sentidos de Trânsito: 1 sentido na direção sul – norte + 2 sentidos nos restantes troços do Largo		
Estacionamento: 19 lugares ao longo da via		
Zonas de Cargas/Descargas: não tem		
Zonas de Passadeiras – peões: 2 passagens de peões		
Sinalização Vertical de Proibição: 1C1, 1C11b, 1C15		
Sinalização Vertical de Prioridade: 1B1		
Sinalização Vertical de Informação: 2H7		
Sinalização Vertical de Direção: 1, Amaro Gonçalves; 1, Mercado; 2, Solar da Campina-Turismo Rural; 1, Vila Campina		
Obs.:		

Arruamento: LARGO DA REPÚBLICA	Localização: N.º: 448 (Ref. Toponímia)	Class. Plano Global Transportes: REDE ARTERIAL
Sentidos de Trânsito: 1 sentido na direção sul – norte até ao entroncamento com o Largo do Mercado + 2 sentidos até ao entroncamento com a Rua Nossa senhora da Luz + 1 sentido até ao final do Largo		
Estacionamento: 23 lugares ao longo da via		
Zonas de Cargas/Descargas: não tem		
Zonas de Passadeiras – peões: 3 passagens de peões		
Sinalização Vertical de Proibição: 1C1, 1C15		
Sinalização Vertical de Obrigação: 2D1e		
Sinalização Vertical de Prioridade: 1B1, 1B2		
Sinalização Vertical de Informação: 2H7		
Sinalização Vertical de Direção: 4, Santo Estevão; 1, Mercado; 1, Amaro Gonçalves; 2, Centro de Saúde; 1, Távira; 1, Faro		
Obs.:		

Arruamento: RUA 25 DE ABRIL	Localização: N.º: 451 (Ref. Toponímia)	Class. Plano Global Transportes: REDE LOCAL
Sentidos de Trânsito: 2 sentidos		
Estacionamento: 76 lugares ao longo da via		
Zonas de Cargas/Descargas: não tem		
Zonas de Passadeiras – peões: não tem		
Sinalização Vertical de Obrigação: 1D3a		
Sinalização Vertical de Prioridade: 1B1		
Sinalização Vertical de Informação: 1H4		
Obs.: 1O7a		

Arruamento: RUA ATAÍDE DE OLIVEIRA	Localização: N.º: 552 (Ref. Toponímia)	Class. Plano Global Transportes: REDE LOCAL
Sentidos de Trânsito: 2 sentidos		
Estacionamento: 3 lugares ao longo da via		
Zonas de Cargas/Descargas: não tem		
Zonas de Passadeiras – peões: não tem		
Sinalização Vertical de Prioridade: 1B2		
Sinalização Vertical de Informação: 1H4		
Obs.:		

Arruamento: RUA DO BURGUEL	Localização: N.º: 444 (Ref. Toponímia)	Class. Plano Global Transportes: REDE LOCAL
Sentidos de Trânsito: 2 sentidos		
Estacionamento: não tem		
Zonas de Cargas/Descargas: não tem		
Zonas de Passadeiras – peões: não tem		
Sinalização Vertical de Proibição: 1C15		
Sinalização Vertical de Prioridade: 1B2		
Sinalização Vertical de Informação: 1H4		
Obs.:		

Arruamento: RUA CESALTINA AVÓ	Localização: N.º: 440 (Ref. Toponímia)	Class. Plano Global Transportes: REDE LOCAL
Sentidos de Trânsito: 2 sentidos		
Estacionamento: 5 lugares ao longo da via		
Zonas de Cargas/Descargas: não tem		
Zonas de Passadeiras – peões: não tem		
Sinalização Vertical de Prioridade: 1B2		
Sinalização Vertical de Informação: 1H4		
Obs.:		

Arruamento: RUA 1.º DE DEZEMBRO	Localização: N.º: 445 (Ref. Toponímia)	Class. Plano Global Transportes: REDE LOCAL
Sentidos de Trânsito: 2 sentidos (rua sem saída)		
Estacionamento: não tem		
Zonas de Cargas/Descargas: não tem		
Zonas de Passadeiras – peões: não tem		
Obs.:		

Arruamento: RUA DA ESTAÇÃO	Localização: N.º: 488 (Ref. Toponímia)	Class. Plano Global Transportes: REDE LOCAL
Sentidos de Trânsito: 2 sentidos		
Estacionamento: 23 lugares ao longo da via + 1 lugar reservado a deficientes		
Zonas de Cargas/Descargas: não tem		
Zonas de Passadeiras – peões: 3 passagens de peões		
Sinalização Vertical de Prioridade: 1B2		
Sinalização Vertical de Informação: 2H1a, 1H4, 6H7		
Obs.:		

Arruamento: RUA JOÃO LEVANTE	Localização: N.º: 450 (Ref. Toponímia)	Class. Plano Global Transportes: REDE LOCAL
Sentidos de Trânsito: 1 sentido		
Estacionamento: 38 lugares ao longo da via		
Zonas de Cargas/Descargas: não tem		
Zonas de Passadeiras – peões: 1 passagem de peões		
Sinalização Vertical de Proibição: 2C1		
Sinalização Vertical de Prioridade: 1B2		
Sinalização Vertical de Informação: 1H7		
Obs.:		

Arruamento: RUA JOSÉ JOÃO DA SILVA	Localização: N.º: 585 (Ref. Toponímia)	Class. Plano Global Transportes: REDE LOCAL
Sentidos de Trânsito: 2 sentidos		
Estacionamento: 8 lugares ao longo da via		
Zonas de Cargas/Descargas: não tem		
Zonas de Passadeiras – peões: 2 passagens de peões		
Sinalização Vertical de Prioridade: 1B2		
Sinalização Vertical de Informação: 4H7		
Obs.:		

Arruamento: RUA JOSÉ NOBRE TEIXEIRA	Localização: N.º: 446 (Ref. Toponímia)	Class. Plano Global Transportes: REDE LOCAL
Sentidos de Trânsito: 2 sentidos (rua sem saída)		
Estacionamento: não tem		
Zonas de Cargas/Descargas: não tem		
Zonas de Passadeiras – peões: não tem		
Obs.:		

Arruamento: RUA JÚLIO REIS ROMEIRA PINTO	Localização: N.º: 572 (Ref. Toponímia)	Class. Plano Global Transportes: REDE LOCAL
Sentidos de Trânsito: 1 sentido na direção oeste – este até ao entroncamento com a Rua do Levante + 2 sentidos até ao final da Rua		
Estacionamento: 8 lugares ao longo da via		
Zonas de Cargas/Descargas: não tem		
Zonas de Passadeiras – peões: 1 passagem de peões		
Sinalização Vertical de Proibição: 2C1		
Sinalização Vertical de Informação: 1H3, 1H7		
Obs.:		

Arruamento: RUA DA LIBERDADE	Localização: N.º: 454 (Ref. Toponímia)	Class. Plano Global Transportes: REDE LOCAL
Sentidos de Trânsito: 2 sentidos		
Estacionamento: 37 lugares ao longo da via + 2 lugares reservados a entidades oficiais/serviços		
Zonas de Cargas/Descargas: não tem		
Zonas de Passadeiras – peões: 1 passagem de peões		
Sinalização Vertical de Proibição: 1C1, 1C16		
Sinalização Vertical de Prioridade: 1B1		
Sinalização Vertical de Informação: 1H7		
Obs.:		

Arruamento: RUA NOSSA SENHORA DA LUZ	Localização: N.º: 449 (Ref. Toponímia)	Class. Plano Global Transportes: REDE ARTERIAL
Sentidos de Trânsito: 2 sentidos		
Estacionamento: 13 lugares ao longo da via + 1 lugar reservado a deficientes		
Zonas de Cargas/Descargas: não tem		
Zonas de Passadeiras – peões: 1 passagem de peões		
Sinalização Vertical de Perigo: 2A2a		
Sinalização Vertical de Proibição: 1C13 (20km), 1C15, 1C16		
Sinalização Vertical de Prioridade: 1B1		
Sinalização Vertical de Informação: 1H1a, 2H7		
Obs.: 1, sinal de circulação com bolsas de cruzamento		

Arruamento: RUA 5 DE OUTUBRO	Localização: N.º: 447 (Ref. Toponímia)	Class. Plano Global Transportes: REDE LOCAL
Sentidos de Trânsito: 2 sentidos (rua sem saída)		
Estacionamento: não tem		
Zonas de Cargas/Descargas: não tem		
Zonas de Passadeiras – peões: não tem		
Obs.:		

Arruamento: RUA PROFESSOR ANTÓNIO PEDRO GALVÃO	Localização: N.º: 587 (Ref. Toponímia)	Class. Plano Global Transportes: REDE LOCAL
Sentidos de Trânsito: 2 sentidos		
Estacionamento: 38 lugares ao longo da via		
Zonas de Cargas/Descargas: não tem		
Zonas de Passadeiras – peões: 2 passagens de peões		
Sinalização Vertical de Perigo: 1A16a		
Sinalização Vertical de Prioridade: 2B2		
Sinalização Vertical de Informação: 2H7		
Obs.:		

Arruamento: RUA PROFESSORA ANA MARIA DA ASSUNÇÃO CASTANHO	Localização: N.º: 554 (Ref. Toponímia)	Class. Plano Global Transportes: REDE LOCAL
Sentidos de Trânsito: 2 sentidos (rua sem saída)		
Estacionamento: 10 lugares ao longo da via		
Zonas de Cargas/Descargas: não tem		
Zonas de Passadeiras – peões: 3 passagens de peões		
Sinalização Vertical de Prioridade: 1B2		
Sinalização Vertical de Informação: 1H4, 6H7		
Obs.:		

Arruamento: RUA PROFESSORA EMÍLIA DA GRAÇA NEVES	Localização: N.º: 586 (Ref. Toponímia)	Class. Plano Global Transportes: REDE LOCAL
Sentidos de Trânsito: 2 sentidos		
Estacionamento: não tem		
Zonas de Cargas/Descargas: não tem		
Zonas de Passadeiras – peões: 2 passagens de peões		
Sinalização Vertical de Informação: 4H7		
Obs.: 1O6b		

Arruamento: RUA SEBASTIÃO MARTINS PALMEIRA	Localização: N.º: 441 (Ref. Toponímia)	Class. Plano Global Transportes: REDE LOCAL
Sentidos de Trânsito: 1 sentido na direção este - oeste		
Estacionamento: 51 lugares ao longo da via		
Zonas de Cargas/Descargas: não tem		
Zonas de Passadeiras – peões: 1 passagem de peões		
Sinalização Vertical de Obrigação: 1D1a		
Sinalização Vertical de Prioridade: 1B1		
Sinalização Vertical de Informação: 1H1a, 1H7		
Obs.:		

Arruamento: TRAVESSA ANTÓNIO CONCEIÇÃO VIEGAS	Localização: N.º: 456 (Ref. Toponímia)	Class. Plano Global Transportes: REDE LOCAL
Sentidos de Trânsito: sem trânsito (zona pedonal)		
Estacionamento: não tem		
Zonas de Cargas/Descargas: não tem		
Zonas de Passadeiras – peões: não tem		
Obs.:		

Arruamento: TRAVESSA ANTÓNIO VIEGAS JÚNIOR - "BITÁCULAS"	Localização: N.º: 540 (Ref. Toponímia)	Class. Plano Global Transportes: REDE LOCAL
Sentidos de Trânsito: 2 sentidos		
Estacionamento: não tem		
Zonas de Cargas/Descargas: não tem		
Zonas de Passadeiras – peões: não tem		
Obs.:		

Arruamento: TRAVESSA FONTE SANTA	Localização: N.º: 442 (Ref. Toponímia)	Class. Plano Global Transportes: REDE LOCAL
Sentidos de Trânsito: 2 sentidos		
Estacionamento: não tem		
Zonas de Cargas/Descargas: não tem		
Zonas de Passadeiras – peões: 1 passagem de peões		
Sinalização Vertical de Prioridade: 1B1		
Sinalização Vertical de Informação: 2H7		
Obs.:		

1.6 — Santa Catarina da Fonte do Bispo

Arruamento: BÉCO DA CRUZ	Localização: N.º: 487 (Ref. Toponímia)	Class. Plano Global Transportes: REDE LOCAL
Sentidos de Trânsito: beco sem trânsito (zona pedonal)		
Estacionamento: não tem		
Zonas de Cargas/Descargas: não tem		
Zonas de Passadeiras – peões: não tem		
Obs.:		

Arruamento: BECO DO CURANDEIRO	Localização: N.º: 479 (Ref. Toponímia)	Class. Plano Global Transportes: REDE LOCAL
Sentidos de Trânsito: 2 sentidos (rua sem saída)		
Estacionamento: não tem		
Zonas de Cargas/Descargas: não tem		
Zonas de Passadeiras – peões: não tem		
Sinalização Vertical de Proibição: 1C11a		
Obs.:		

Arruamento: LARGO DO MERCADO	Localização: N.º: 471 (Ref. Toponímia)	Class. Plano Global Transportes: REDE LOCAL
Sentidos de Trânsito: 1 sentido na direção sul - norte		
Estacionamento: não tem		
Zonas de Cargas/Descargas: não tem		
Zonas de Passadeiras – peões: não tem		
Sinalização Vertical de Proibição: 1C3d (10t)		
Obs.:		

Arruamento: LARGO NOSSA SENHORA DAS DORES	Localização: N.º: 475 (Ref. Toponímia)	Class. Plano Global Transportes: REDE LOCAL
Sentidos de Trânsito: 2 sentidos no troço com a direção norte – sul + 1 sentido no troço com a direção oeste – este e no troço em frente a Igreja + 1 sentido na direção norte - sul		
Estacionamento: 10 lugares ao longo da via		
Zonas de Cargas/Descargas: não tem		
Zonas de Passadeiras – peões: 1 passagem de peões		
Sinalização Vertical de Proibição: 1C3c (8mt), 2C11b, 1C15		
Sinalização Vertical de Obrigação: 1D1b		
Sinalização Vertical de Prioridade: 2B2		
Sinalização Vertical de Informação: 3H1a, 1H3, 1H7		
Obs.:		

Arruamento: RUA DAS ESCADINHAS	Localização: N.º: 485 (Ref. Toponímia)	Class. Plano Global Transportes: REDE LOCAL
Sentidos de Trânsito: sem trânsito (zona pedonal)		
Estacionamento: não tem		
Zonas de Cargas/Descargas: não tem		
Zonas de Passadeiras – peões: não tem		
Obs.:		

Arruamento: RUA DR. FILIPE DE ALMEIDA CARRAPATO	Localização: N.º: 480 (Ref. Toponímia)	Class. Plano Global Transportes: REDE PRIMÁRIA
Sentidos de Trânsito: 2 sentidos		
Estacionamento: não tem		
Zonas de Cargas/Descargas: não tem		
Zonas de Passadeiras – peões: 1 passagens de peões		
Sinalização Vertical de Proibição: 1C11a, 1C13 (30km)		
Sinalização Vertical de Obrigação: 1D3a, 1D4		
Sinalização Vertical de Prioridade: 1B1, 1B2		
Sinalização Vertical de Informação: 2H7		
Sinalização Vertical de Direção: 1, Centro; 1, Campo de Tiro; 1, Polidesportivo; 1, Centro Urbano; 1, Farmácia; 1, Banco		
Obs.: 107a		

Arruamento: RUA DR. FRANCISCO SÁ CARNEIRO	Localização: N.º: 468 (Ref. Toponímia)	Class. Plano Global Transportes: REDE LOCAL
Sentidos de Trânsito: 1 sentido na direção oeste - este		
Estacionamento: 12 lugares ao longo da via + 2 lugares reservados a entidades oficiais/serviços		
Zonas de Cargas/Descargas: não tem		
Zonas de Passadeiras – peões: não tem		
Sinalização Vertical de Perigo: 1A2a		
Sinalização Vertical de Proibição: 1C1, 1C11a, 1C15		
Sinalização Vertical de Obrigação: 1D1a		
Sinalização Vertical de Prioridade: 1B2		
Sinalização Vertical de Informação: 1H1a, 1H3		
Obs.:		

Arruamento: RUA DR. TIMÓTEO COSTA	Localização: N.º: 465 (Ref. Toponímia)	Class. Plano Global Transportes: REDE LOCAL
Sentidos de Trânsito: 2 sentidos		
Estacionamento: 35 lugares ao longo da via		
Zonas de Cargas/Descargas: não tem		
Zonas de Passadeiras – peões: 1 passagem de peões		
Sinalização Vertical de Prioridade: 1B2		
Obs.:		

Arruamento: RUA GAGO COUTINHO	Localização: N.º: 472 (Ref. Toponímia)	Class. Plano Global Transportes: REDE LOCAL
Sentidos de Trânsito: 2 sentidos		
Estacionamento: não tem		
Zonas de Cargas/Descargas: não tem		
Zonas de Passadeiras – peões: não tem		
Sinalização Vertical de Proibição: 1C1, 1C11b, 2C15		
Sinalização Vertical de Prioridade: 1B2		
Sinalização Vertical de Informação: 1H1a, 1H4		
Sinalização Vertical de Direção: 1, Campo de tiro; 1, Mercado; 1, Cemitério; 1, Centro de Saúde		
Obs.:		

Arruamento: RUA JOÃO ANTÓNIO PACHECO	Localização: N.º: 481 (Ref. Toponímia)	Class. Plano Global Transportes: REDE LOCAL
Sentidos de Trânsito: 1 sentido na direção oeste - este		
Estacionamento: não tem		
Zonas de Cargas/Descargas: não tem		
Zonas de Passadeiras – peões: não tem		
Sinalização Vertical de Proibição: 1C1		
Sinalização Vertical de Informação: 1H3		
Sinalização Vertical de Direção: 1, Centro		
Obs.:		

Arruamento: RUA JOSÉ GAGO SEQUEIRA	Localização: N.º: 466 (Ref. Toponímia)	Class. Plano Global Transportes: REDE LOCAL
Sentidos de Trânsito: 2 sentidos		
Estacionamento: 29 lugares ao longo da via		
Zonas de Cargas/Descargas: não tem		
Zonas de Passadeiras – peões: 1 passagem de peões		
Obs.:		

Arruamento: RUA DO LAVADOURO	Localização: N.º: 474 (Ref. Toponímia)	Class. Plano Global Transportes: REDE LOCAL
Sentidos de Trânsito: 2 sentidos		
Estacionamento: não tem		
Zonas de Cargas/Descargas: não tem		
Zonas de Passadeiras – peões: não tem		
Sinalização Vertical de Direção: 1, Campo de Tiro		
Obs.:		

Arruamento: RUA LUÍS DE CAMÕES	Localização: N.º: 483 (Ref. Toponímia)	Class. Plano Global Transportes: REDE LOCAL
Sentidos de Trânsito: rua sem trânsito (zona pedonal)		
Estacionamento: não tem		
Zonas de Cargas/Descargas: não tem		
Zonas de Passadeiras – peões: não tem		
Sinalização Vertical de Informação: 1H4		
Obs.:		

Arruamento: RUA 1.º DE MAIO	Localização: N.º: 467 (Ref. Toponímia)	Class. Plano Global Transportes: REDE PRIMÁRIA
Sentidos de Trânsito: 1 sentido na direção este – oeste até ao entroncamento com a Travessa da Cruz + 2 sentidos até ao final da rua		
Estacionamento: 33 lugares ao longo da via		
Zonas de Cargas/Descargas: 1 lugar		
Zonas de Passadeiras – peões: 7 passagens de peões		
Ajudas Visuais: 1 espelho		
Sinalização Vertical de Perigo: 1A2a, 1A25		
Sinalização Vertical de Proibição: 2C1, 1C13 (30km), 3C15		
Sinalização Vertical de Obrigação: 1D1d, 4D3a		
Sinalização Vertical de Prioridade: 3B1, 4B2		
Sinalização Vertical de Informação: 2H1a, 1H3, 1H4, 7H7, 1H20a		
Sinalização Vertical de Direção: 1, Mercado; 1, Cemitério; 2, Olhão; 2, A22; 2, Tavira; 2, Loulé; 2, S. B. Alportel; 2, Centro; 3, Campo de Tiro; 1, Junta de Freguesia; 1, Correios		
Obs.: 2O5b, 4O7a		

Arruamento: RUA DO MOINHO	Localização: N.º: 486 (Ref. Toponímia)	Class. Plano Global Transportes: REDE LOCAL
Sentidos de Trânsito: sem trânsito (zona pedonal)		
Estacionamento: não tem		
Zonas de Cargas/Descargas: não tem		
Zonas de Passadeiras – peões: não tem		
Obs.:		

Arruamento: RUA DOS OPERÁRIOS	Localização: N.º: 478 (Ref. Toponímia)	Class. Plano Global Transportes: REDE LOCAL
Sentidos de Trânsito: 2 sentidos		
Estacionamento: não tem		
Zonas de Cargas/Descargas: não tem		
Zonas de Passadeiras – peões: não tem		
Sinalização Vertical de Proibição: 1C6 (10t), 2C13 (50km)		
Sinalização Vertical de Prioridade: 1B2		
Obs.: 2O6a, 6O6b, 1, sinal com indicação de parque/ jardim		

Arruamento: RUA PADRE APOLINÁRIO	Localização: N.º: 476 (Ref. Toponímia)	Class. Plano Global Transportes: REDE LOCAL
Sentidos de Trânsito: 2 sentidos		
Estacionamento: não tem		
Zonas de Cargas/Descargas: não tem		
Zonas de Passadeiras – peões: não tem		
Obs.:		

Arruamento: RUA POETA ANTÓNIO ALEIXO	Localização: N.º: 484 (Ref. Toponímia)	Class. Plano Global Transportes: REDE LOCAL
Sentidos de Trânsito: sem trânsito (zona pedonal)		
Estacionamento: 3 lugares ao longo da via		
Zonas de Cargas/Descargas: não tem		
Zonas de Passadeiras – peões: não tem		
Obs.:		

Arruamento: RUA VITORINO MIGUEL	Localização: N.º: 473 (Ref. Toponímia)	Class. Plano Global Transportes: REDE LOCAL
Sentidos de Trânsito: sem trânsito (zona pedonal)		
Estacionamento: não tem		
Zonas de Cargas/Descargas: não tem		
Zonas de Passadeiras – peões: não tem		
Obs.:		

Arruamento: TRAVESSA DO BOGAGE	Localização: N.º: 470 (Ref. Toponímia)	Class. Plano Global Transportes: REDE LOCAL
Sentidos de Trânsito: sem trânsito (zona pedonal)		
Estacionamento: não tem		
Zonas de Cargas/Descargas: não tem		
Zonas de Passadeiras – peões: não tem		
Sinalização Vertical de Proibição: 2C2		
Obs.:		

Arruamento: TRAVESSA DA CRUZ	Localização: N.º: 482 (Ref. Toponímia)	Class. Plano Global Transportes: REDE LOCAL
Sentidos de Trânsito: 2 sentidos		
Estacionamento: não tem		
Zonas de Cargas/Descargas: não tem		
Zonas de Passadeiras – peões: não tem		
Sinalização Vertical de Proibição: 1C11b		
Sinalização Vertical de Prioridade: 1B1		
Obs.:		

Arruamento: TRAVESSA DA PRAÇA	Localização: N.º: 477 (Ref. Toponímia)	Class. Plano Global Transportes: REDE LOCAL
Sentidos de Trânsito: 2 sentidos (travessa sem saída) + troço sem trânsito (zona pedonal) até ao final da travessa		
Estacionamento: não tem		
Zonas de Cargas/Descargas: não tem		
Zonas de Passadeiras – peões: não tem		
Obs.:		

Arruamento: TRAVESSA DE SÃO PEDRO	Localização: N.º: 469 (Ref. Toponímia)	Class. Plano Global Transportes: REDE LOCAL
Sentidos de Trânsito: 2 sentidos		
Estacionamento: não tem		
Zonas de Cargas/Descargas: não tem		
Zonas de Passadeiras – peões: não tem		
Sinalização Vertical de Proibição: 1C11b		
Sinalização Vertical de Prioridade: 1B1		
Obs.:		

1.7 — Santa Luzia

Arruamento: AVENIDA ENG. DUARTE PACHECO	Localização: N.º: 401 (Ref. Toponímia)	Class. Plano Global Transportes: REDE ARTERIAL
Sentidos de Trânsito: 2 sentidos		
Estacionamento: 163 lugares ao longo da via + 3 lugares reservados a deficientes		
Zonas de Cargas/Descargas: 4 lugares		
Zonas de Passadeiras – peões: 9 passagem de peões		
Ajudas Visuais: 2 espelhos		
Sinalização Vertical de Perigo: 3A2a, 2A16a		
Sinalização Vertical de Proibição: 1C1, 2C13 (30km), 7C15, 4C16		
Sinalização Vertical de Prioridade: 1B2		
Sinalização Vertical de Informação: 3H1a, 21H7		
Sinalização Vertical de Direção: 1, Pedras Del Rei; 2, Farmácia		
Obs.:		

Arruamento: BECO ARMAÇÃO DO BARRIL	Localização: N.º: 420 (Ref. Toponímia)	Class. Plano Global Transportes: REDE LOCAL
Sentidos de Trânsito: 2 sentidos (rua sem saída)		
Estacionamento: não tem		
Zonas de Cargas/Descargas: não tem		
Zonas de Passadeiras – peões: não tem		
Obs.:		

Arruamento: BECO DA CERCA	Localização: N.º: 549 (Ref. Toponímia)	Class. Plano Global Transportes: REDE LOCAL
Sentidos de Trânsito: 2 sentidos (rua sem saída)		
Estacionamento: não tem		
Zonas de Cargas/Descargas: não tem		
Zonas de Passadeiras – peões: não tem		
Obs.:		

Arruamento: BECO DA NOSSA PADROEIRA	Localização: N.º: 784 (Ref. Toponímia)	Class. Plano Global Transportes: REDE LOCAL
Sentidos de Trânsito: sem trânsito (zona pedonal)		
Estacionamento: não tem		
Zonas de Cargas/Descargas: não tem		
Zonas de Passadeiras – peões: não tem		
Obs.:		

Arruamento: CAMINHO DAS TRINDADES	Localização: N.º: 437 (Ref. Toponímia)	Class. Plano Global Transportes: REDE LOCAL
Sentidos de Trânsito: 2 sentidos		
Estacionamento: 13 lugares ao longo da via		
Zonas de Cargas/Descargas: não tem		
Zonas de Passadeiras – peões: não tem		
Sinalização Vertical de Proibição: 1C11b, 2C13 (40km)		
Sinalização Vertical de Prioridade: 1B2		
Sinalização Vertical de Direção: 1, Posto de Saúde Comunitário; 1, Junta de Freguesia; 1, Associação Âncora		
Obs.:		

Arruamento: LARGO PADRE ANTÓNIO PATRÍCIO	Localização: N.º: 423 (Ref. Toponímia)	Class. Plano Global Transportes: REDE PRIMÁRIA
Sentidos de Trânsito: 1 sentido único em torno da Igreja		
Estacionamento: 29 lugares ao longo da via + 1 lugar reservado a deficientes + 1 lugar reservado a entidades oficiais/ serviços		
Zonas de Cargas/Descargas: 2 lugares		
Zonas de Passadeiras – peões: não tem		
Sinalização Vertical de Proibição: 1C1, 1C15		
Sinalização Vertical de Obrigação: 1D1a, 2D1b		
Sinalização Vertical de Prioridade: 1B1		
Sinalização Vertical de Informação: 2H1a		
Sinalização Vertical de Direção: 1, Junta de Freguesia; 1, Escolas Básicas, N.º 1 e N.º 2; 1, Polidesportivo; 1, Centro de Dia Âncora; 1, Posto Clínico; 1, Posto de Saúde Comunitário		
Obs.:		

Arruamento: LARGO DA ROSA	Localização: N.º: 415 (Ref. Toponímia)	Class. Plano Global Transportes: REDE LOCAL
Sentidos de Trânsito: 1 sentido		
Estacionamento: não tem		
Zonas de Cargas/Descargas: não tem		
Zonas de Passadeiras – peões: não tem		
Sinalização Vertical de Proibição: 1C1, 1C15		
Obs.:		

Arruamento: PRAÇA MANUEL DO NASCIMENTO MENAU	Localização: N.º: 425 (Ref. Toponímia)	Class. Plano Global Transportes: REDE LOCAL
Sentidos de Trânsito: 2 sentidos no troço entre a Rua Comandante Henrique de Brito e a Rua de Angola + 1 sentido único em torno da Praça no sentido anti-horário nos restantes troços		
Estacionamento: não tem		
Zonas de Cargas/Descargas: não tem		
Zonas de Passadeiras – peões: 2 passagens de peões		
Sinalização Vertical de Proibição: 1C1		
Obs.:		

Arruamento: RUA ALMIRANTE GAGO COUTINHO	Localização: N.º: 407 (Ref. Toponímia)	Class. Plano Global Transportes: REDE LOCAL
Sentidos de Trânsito: sem trânsito (zona pedonal)		
Estacionamento: não tem		
Zonas de Cargas/Descargas: não tem		
Zonas de Passadeiras – peões: não tem		
Obs.:		

Arruamento: RUA DA ÂNCORA	Localização: N.º: 432 (Ref. Toponímia)	Class. Plano Global Transportes: REDE LOCAL
Sentidos de Trânsito: 2 sentidos		
Estacionamento: 8 lugares ao longo da via		
Zonas de Cargas/Descargas: não tem		
Zonas de Passadeiras – peões: não tem		
Sinalização Vertical de Proibição: 1C16		
Sinalização Vertical de Prioridade: 1B1		
Sinalização Vertical de Informação: 2H1a		
Sinalização Vertical de Direção: 1, Associação Âncora		
Obs.:		

Arruamento: RUA DAS ANDAINAS	Localização: N.º: 399 (Ref. Toponímia)	Class. Plano Global Transportes: REDE LOCAL
Sentidos de Trânsito: 2 sentidos		
Estacionamento: 44 lugares ao longo da via		
Zonas de Cargas/Descargas: não tem		
Zonas de Passadeiras – peões: não tem		
Sinalização Vertical de Prioridade: 2B1		
Obs.:		

Arruamento: RUA DE ANGOLA	Localização: N.º: 429 (Ref. Toponímia)	Class. Plano Global Transportes: REDE LOCAL
Sentidos de Trânsito: 2 sentidos		
Estacionamento: 32 lugares ao longo da via		
Zonas de Cargas/Descargas: não tem		
Zonas de Passadeiras – peões: 2 passagens de peões		
Ajudas Visuais: 1 espelho		
Sinalização Vertical de Informação: 2H7		
Sinalização Vertical de Direção: 1, Tavira; 1, Junta de Freguesia		
Obs.:		

Arruamento: RUA CAPITÃO JORGE RIBEIRO	Localização: N.º: 402 (Ref. Toponímia)	Class. Plano Global Transportes: REDE LOCAL
Sentidos de Trânsito: 1 sentido na direção sudoeste - nordeste		
Estacionamento: não tem		
Zonas de Cargas/Descargas: não tem		
Zonas de Passadeiras – peões: não tem		
Ajudas Visuais: 1 espelho		
Sinalização Vertical de Proibição: 3C2, 1C11b		
Sinalização Vertical de Obrigação: 2D1a		
Sinalização Vertical de Prioridade: 3B2		
Sinalização Vertical de Informação: 1H1a, 1H4		
Obs.:		

Arruamento: RUA CAPITÃO MANUEL BAPTISTA MARÇAL	Localização: N.º: 405 (Ref. Toponímia)	Class. Plano Global Transportes: REDE LOCAL
Sentidos de Trânsito: 1 sentido na direção sudoeste – nordeste		
Estacionamento: 9 lugares ao longo da via		
Zonas de Cargas/Descargas: não tem		
Zonas de Passadeiras – peões: não tem		
Sinalização Vertical de Proibição: 3C1, 2C16		
Sinalização Vertical de Obrigação: 1D1a, 1D1b		
Sinalização Vertical de Prioridade: 2B1		
Obs.:		

Arruamento: RUA COMANDANTE HENRIQUE DE BRITO	Localização: N.º: 427 (Ref. Toponímia)	Class. Plano Global Transportes: REDE LOCAL
Sentidos de Trânsito: 2 sentidos (rua sem saída)		
Estacionamento: 29 lugares ao longo da via		
Zonas de Cargas/Descargas: não tem		
Zonas de Passadeiras – peões: não tem		
Sinalização Vertical de Prioridade: 1B1		
Sinalização Vertical de Informação: 1H1a, 1H4		
Obs.:		

Arruamento: RUA COMANDANTE HENRIQUE TENREIRO	Localização: N.º: 424 (Ref. Toponímia)	Class. Plano Global Transportes: REDE PRIMÁRIA
Sentidos de Trânsito: 2 sentidos		
Estacionamento: 7 lugares ao longo da via		
Zonas de Cargas/Descargas: não tem		
Zonas de Passadeiras – peões: 2 passagem de peões		
Ajudas Visuais: 1 espelho		
Sinalização Vertical de Perigo: 2A2a, 1A14, 1A25		
Sinalização Vertical de Proibição: 2C15, 1C16		
Sinalização Vertical de Prioridade: 1B1, 1B2		
Sinalização Vertical de Informação: 3H7		
Sinalização Vertical de Direção: 1, Posto de Saúde Comunitário; 1, Tavira;		
Obs.:		

Arruamento: RUA CORONEL JAIME CANSADO	Localização: N.º: 417 (Ref. Toponímia)	Class. Plano Global Transportes: REDE LOCAL
Sentidos de Trânsito: 1 sentido no troço entre a Rua Senhora da Luz e o Largo da Rosa na direção oeste – este + 1 sentido no troço entre a Rua Senhora da Luz e a Rua General Carmona na direção este – oeste		
Estacionamento: não tem		
Zonas de Cargas/Descargas: não tem		
Zonas de Passadeiras – peões: não tem		
Sinalização Vertical de Informação: 1H4		
Obs.:		

Arruamento: RUA 13 DE DEZEMBRO	Localização: N.º: 426 (Ref. Toponímia)	Class. Plano Global Transportes: REDE LOCAL
Sentidos de Trânsito: 2 sentidos		
Estacionamento: 11 lugares ao longo da via		
Zonas de Cargas/Descargas: não tem		
Zonas de Passadeiras – peões: 1 passagem de peões		
Sinalização Vertical de Proibição: 1C11b		
Sinalização Vertical de Prioridade: 1B1		
Sinalização Vertical de Informação: 2H7, 1H20a		
Obs.:		

Arruamento: RUA DR. ANTÓNIO PADINHA	Localização: N.º: 406 (Ref. Toponímia)	Class. Plano Global Transportes: REDE LOCAL
Sentidos de Trânsito: 1 sentido na direção sul - norte		
Estacionamento: não tem		
Zonas de Cargas/Descargas: não tem		
Zonas de Passadeiras – peões: não tem		
Sinalização Vertical de Proibição: 2C1, 3C15		
Sinalização Vertical de Prioridade: 2B1		
Sinalização Vertical de Informação: 1H4		
Obs.:		

Arruamento: RUA DR. GONÇALO PESSANHA	Localização: N.º: 531 (Ref. Toponímia)	Class. Plano Global Transportes: REDE ARTERIAL
Sentidos de Trânsito: 2 sentidos		
Estacionamento: 12 lugares ao longo da via		
Zonas de Cargas/Descargas: não tem		
Zonas de Passadeiras – peões: 1 passagem de peões		
Sinalização Vertical de Informação: 2H1a, 2H7		
Sinalização Vertical de Direção: 1, Centro; 1, Tavira; 1, Centro de Saúde		
Obs.:		

Arruamento: RUA FRANCISCO JOSÉ NASCIMENTO BATEIRA	Localização: N.º: 435 (Ref. Toponímia)	Class. Plano Global Transportes: REDE LOCAL
Sentidos de Trânsito: 2 sentidos		
Estacionamento: 35 lugares ao longo da via		
Zonas de Cargas/Descargas: não tem		
Zonas de Passadeiras – peões: 1 passagem de peões		
Sinalização Vertical de Prioridade: 1B1, 2B2		
Sinalização Vertical de Informação: 2H7		
Sinalização Vertical de Direção: 1, Posto de Saúde Comunitário; 1, Tavira; 1, Junta de Freguesia		
Obs.:		

Arruamento: RUA GENERAL CARMONA	Localização: N.º: 421 (Ref. Toponímia)	Class. Plano Global Transportes: REDE LOCAL
Sentidos de Trânsito: 1 sentido		
Estacionamento: não tem		
Zonas de Cargas/Descargas: não tem		
Zonas de Passadeiras – peões: não tem		
Sinalização Vertical de Proibição: 2C1, 1C2 (expeto a residentes), 1C15, 1C11a		
Sinalização Vertical de Obrigação: 1D1a		
Sinalização Vertical de Prioridade: 1B1		
Obs.:		

Arruamento: RUA JOÃO ANTÓNIO CHAGAS FERREIRA	Localização: N.º: 404 (Ref. Toponímia)	Class. Plano Global Transportes: REDE LOCAL
Sentidos de Trânsito: 2 sentidos no troço, na direção norte - sul + 1 sentido na direção este - oeste até ao final da rua		
Estacionamento: não tem		
Zonas de Cargas/Descargas: não tem		
Zonas de Passadeiras – peões: não tem		
Sinalização Vertical de Proibição: 3C1		
Sinalização Vertical de Informação: 1H4		
Obs.:		

Arruamento: RUA JOAQUIM SOARES	Localização: N.º: 422 (Ref. Toponímia)	Class. Plano Global Transportes: REDE PRIMÁRIA
Sentidos de Trânsito: 1 sentido na direção nordeste – sudoeste até ao entroncamento com o Caminho das Trindades + 2 sentidos até ao final da rua		
Estacionamento: 32 lugares ao longo da via		
Zonas de Cargas/Descargas: não tem		
Zonas de Passadeiras – peões: não tem		
Sinalização Vertical de Proibição: 1C1, 3C16		
Sinalização Vertical de Obrigação: 1D3a		
Sinalização Vertical de Prioridade: 1B2		
Sinalização Vertical de Informação: 1H1a, 1H3		
Sinalização Vertical de Direção: 2, Associação Âncora; 1, Junta de Freguesia		
Obs.:		

Arruamento: RUA JOSÉ DE BRITO	Localização: N.º: 436 (Ref. Toponímia)	Class. Plano Global Transportes: REDE LOCAL
Sentidos de Trânsito: 2 sentidos		
Estacionamento: 55 lugares ao longo da via		
Zonas de Cargas/Descargas: não tem		
Zonas de Passadeiras – peões: não tem		
Sinalização Vertical de Prioridade: 1B1, 2B2		
Obs.:		

Arruamento: RUA JOSÉ DE OLIVEIRA	Localização: N.º: 434 (Ref. Toponímia)	Class. Plano Global Transportes: REDE LOCAL
Sentidos de Trânsito: 2 sentidos		
Estacionamento: 33 lugares ao longo da via		
Zonas de Cargas/Descargas: não tem		
Zonas de Passadeiras – peões: não tem		
Sinalização Vertical de Obrigação: 1D3a		
Sinalização Vertical de Prioridade: 1B1, 2B2		
Obs.: 107a		

Arruamento: RUA JOSÉ FALCÃO	Localização: N.º: 430 (Ref. Toponímia)	Class. Plano Global Transportes: REDE LOCAL
Sentidos de Trânsito: 2 sentidos (rua sem saída)		
Estacionamento: 9 lugares ao longo da via		
Zonas de Cargas/Descargas: não tem		
Zonas de Passadeiras – peões: não tem		
Sinalização Vertical de Informação: 1H4		
Obs.:		

Arruamento: RUA JOSÉ LUÍS MATEUS	Localização: N.º: 428 (Ref. Toponímia)	Class. Plano Global Transportes: REDE LOCAL
Sentidos de Trânsito: 1 sentido		
Estacionamento: 42 lugares ao longo da via		
Zonas de Cargas/Descargas: 1 lugar		
Zonas de Passadeiras – peões: 3 passagens de peões		
Sinalização Vertical de Proibição: 1C2		
Sinalização Vertical de Prioridade: 1B2		
Sinalização Vertical de Informação: 2H7		
Obs.:		

Arruamento: RUA JOSÉ DO NASCIMENTO MENAU	Localização: N.º: 431 (Ref. Toponímia)	Class. Plano Global Transportes: REDE LOCAL
Sentidos de Trânsito: 2 sentidos		
Estacionamento: 54 lugares ao longo da via		
Zonas de Cargas/Descargas: não tem		
Zonas de Passadeiras – peões: 4 passagens de peões		
Sinalização Vertical de Perigo: 2A2a		
Sinalização Vertical de Prioridade: 1B2		
Sinalização Vertical de Informação: 1H1a		
Sinalização Vertical de Direção: 1, Associação Âncora		
Obs.:		

Arruamento: RUA LUIS DUARTE LIBÓRIO	Localização: N.º: 419 (Ref. Toponímia)	Class. Plano Global Transportes: REDE LOCAL
Sentidos de Trânsito: 1 sentido na direção nordeste - sudoeste		
Estacionamento: não tem		
Zonas de Cargas/Descargas: não tem		
Zonas de Passadeiras – peões: não tem		
Obs.:		

Arruamento: RUA 1.º DE MAIO	Localização: N.º: 992 (Ref. Toponímia)	Class. Plano Global Transportes: REDE LOCAL
Sentidos de Trânsito: 1 sentido na direção sudoeste - nordeste		
Estacionamento: não tem		
Zonas de Cargas/Descargas: não tem		
Zonas de Passadeiras – peões: não tem		
Obs.:		

Arruamento: RUA MARECHAL GOMES DA COSTA	Localização: N.º: 409 (Ref. Toponímia)	Class. Plano Global Transportes: REDE LOCAL
Sentidos de Trânsito: 1 sentido na direção noroeste - sudeste		
Estacionamento: 4 lugares ao longo da via		
Zonas de Cargas/Descargas: não tem		
Zonas de Passadeiras – peões: não tem		
Ajudas Visuais: 1 espelho		
Sinalização Vertical de Proibição: 1C11a		
Sinalização Vertical de Obrigação: 1D1a		
Sinalização Vertical de Prioridade: 1B2		
Obs.:		

Arruamento: RUA MESTRE MANUEL RODRIGUES (Belhi)	Localização: N.º: 408 (Ref. Toponímia)	Class. Plano Global Transportes: REDE LOCAL
Sentidos de Trânsito: 2 sentidos		
Estacionamento: 1 lugar ao longo da via		
Zonas de Cargas/Descargas: não tem		
Zonas de Passadeiras – peões: não tem		
Obs.:		

Arruamento: RUA DA NOSSA PADROEIRA	Localização: N.º: 410 (Ref. Toponímia)	Class. Plano Global Transportes: REDE LOCAL
Sentidos de Trânsito: 1 sentido na direção sul - norte		
Estacionamento: não tem		
Zonas de Cargas/Descargas: não tem		
Zonas de Passadeiras – peões: não tem		
Sinalização Vertical de Proibição: 1C11b		
Sinalização Vertical de Prioridade: 1B2		
Obs.:		

Arruamento: RUA PATRÃO JOAQUIM LOPES	Localização: N.º: 403 (Ref. Toponímia)	Class. Plano Global Transportes: REDE LOCAL
Sentidos de Trânsito: 1 sentido na direção norte - sul		
Estacionamento: não tem		
Zonas de Cargas/Descargas: não tem		
Zonas de Passadeiras – peões: não tem		
Sinalização Vertical de Proibição: 1C11a, 1C11b, 2C15		
Sinalização Vertical de Prioridade: 3B1		
Obs.:		

Arruamento: RUA DOS PESCADORES	Localização: N.º: 439 (Ref. Toponímia)	Class. Plano Global Transportes: REDE LOCAL
Sentidos de Trânsito: 2 sentidos (rua sem Saída)		
Estacionamento: não tem		
Zonas de Cargas/Descargas: não tem		
Zonas de Passadeiras – peões: não tem		
Sinalização Vertical de Proibição: 1C16		
Obs.:		

Arruamento: RUA PROFESSOR LUIZ SALDANHA	Localização: N.º: 398 (Ref. Toponímia)	Class. Plano Global Transportes: REDE LOCAL
Sentidos de Trânsito: 2 sentidos		
Estacionamento: 87 lugares ao longo da via		
Zonas de Cargas/Descargas: 1 lugar		
Zonas de Passadeiras – peões: 1 passagem de peões		
Sinalização Vertical de Proibição: 1C13 (40km)		
Sinalização Vertical de Prioridade: 1B1, 1B2		
Sinalização Vertical de Informação: 2H7		
Obs.:		

Arruamento: RUA PROFESSOR SILVA CARVALHO	Localização: N.º: 418 (Ref. Toponímia)	Class. Plano Global Transportes: REDE LOCAL
Sentidos de Trânsito: 1 sentido na direção nordeste - sudoeste		
Estacionamento: não tem		
Zonas de Cargas/Descargas: não tem		
Zonas de Passadeiras – peões: não tem		
Obs.:		

Arruamento: RUA SACADURA CABRAL	Localização: N.º: 411 (Ref. Toponímia)	Class. Plano Global Transportes: REDE LOCAL
Sentidos de Trânsito: 1 sentido na direção oeste – este		
Estacionamento: não tem		
Zonas de Cargas/Descargas: não tem		
Zonas de Passadeiras – peões: não tem		
Sinalização Vertical de Proibição: 1C1		
Sinalização Vertical de Prioridade: 1B2		
Obs.:		

Arruamento: RUA SENHORA DA LUZ	Localização: N.º: 416 (Ref. Toponímia)	Class. Plano Global Transportes: REDE LOCAL
Sentidos de Trânsito: 2 sentidos		
Estacionamento: não tem		
Zonas de Cargas/Descargas: não tem		
Zonas de Passadeiras – peões: não tem		
Sinalização Vertical de Proibição: 1C2 (expeto residentes)		
Sinalização Vertical de Prioridade: 1B1		
Obs.:		

Arruamento: RUA TEOTÓNEO PEREIRA	Localização: N.º: 839 (Ref. Toponímia)	Class. Plano Global Transportes: REDE LOCAL
Sentidos de Trânsito: sem trânsito (zona pedonal e esplanadas)		
Estacionamento: não tem		
Zonas de Cargas/Descargas: não tem		
Zonas de Passadeiras – peões: não tem		
Obs.:		

Arruamento: RUA TERRA ESTREITA	Localização: N.º: 400 (Ref. Toponímia)	Class. Plano Global Transportes: REDE ARTERIAL
Sentidos de Trânsito: 2 sentidos		
Estacionamento: 40 lugares ao longo da via		
Zonas de Cargas/Descargas: 1 lugar		
Zonas de Passadeiras – peões: 3 passagens de peões		
Sinalização Vertical de Obrigação: 2D3a		
Sinalização Vertical de Informação: 6H7		
Sinalização Vertical de Direção: 1, Tavira; 1, Pedras Del Rei; 1, Zona Ribeirinha; 1, Farmácia; 1, Praias; 1, Campo de Futebol; 1, Centro		
Obs.: 307b		

Arruamento: TRAVESSA DA PRAIA	Localização: N.º: 413 (Ref. Toponímia)	Class. Plano Global Transportes: REDE LOCAL
Sentidos de Trânsito: 1 sentido sul – norte que é interrompido pelo Largo da Rosa e segue novamente em 1 sentido até ao final da travessa		
Estacionamento: não tem		
Zonas de Cargas/Descargas: não tem		
Zonas de Passadeiras – peões: não tem		
Obs.:		

Arruamento: TRAVESSA DA ROSA	Localização: N.º: 414 (Ref. Toponímia)	Class. Plano Global Transportes: REDE LOCAL
Sentidos de Trânsito: 2 sentidos		
Estacionamento: não tem		
Zonas de Cargas/Descargas: não tem		
Zonas de Passadeiras – peões: não tem		
Obs.:		

1.8 — Santo Estêvão

Arruamento: LARGO DR. CARLOS PICOITO	Localização: N.º: 463 (Ref. Toponímia)	Class. Plano Global Transportes: REDE LOCAL
Sentidos de Trânsito: 1 sentido		
Estacionamento: 10 lugares ao longo da via + 1 lugar reservado a deficientes		
Zonas de Cargas/Descargas: não tem		
Zonas de Passadeiras – peões: 1 passagem de peões		
Sinalização Vertical de Proibição: 1C1, 1C3b, 1C16		
Sinalização Vertical de Obrigação: 1D1c		
Sinalização Vertical de Prioridade: 1B2		
Sinalização Vertical de Informação: 2H1a, 1H3, 1H7		
Sinalização Vertical de Direção: 2, Luz de Tavira; 1, Tavira; 1, Estiramantens		
Obs.:		

Arruamento: RUA CENTRAL	Localização: N.º: 458 (Ref. Toponímia)	Class. Plano Global Transportes: REDE ARTERIAL
Sentidos de Trânsito: 2 sentidos		
Estacionamento: 19 lugares ao longo da via + 3 lugares reservados a entidades oficiais/serviços		
Zonas de Cargas/Descargas: não tem		
Zonas de Passadeiras – peões: 1 passagem de peões		
Ajudas Visuais: 3 espelhos		
Sinalização Vertical de Perigo: 2A2a, 1A14, 1A25		
Sinalização Vertical de Proibição: 1C1, 1C13 (20km), 1C13 (30km), 2C13 (50km), 3C15, 2C16		
Sinalização Vertical de Prioridade: 1B8		
Sinalização Vertical de Informação: 1H1a, 2H7		
Sinalização Vertical de Direção: 2, Centro de Saúde; 1, A22; 1, Prego; 1, Santo Estêvão; 1, Luz de Tavira; 1, Monte Agudo		
Obs.: 507b;		

Arruamento: RUA DA IGREJA	Localização: N.º: 457 (Ref. Toponímia)	Class. Plano Global Transportes: REDE ARTERIAL
Sentidos de Trânsito: 1 sentido na direção sudoeste - nordeste		
Estacionamento: 5 lugares ao longo da via		
Zonas de Cargas/Descargas: não tem		
Zonas de Passadeiras – peões: não tem		
Sinalização Vertical de Prioridade: 1B2		
Sinalização Vertical de Informação: 1H1a, 1H2a		
Obs.:		

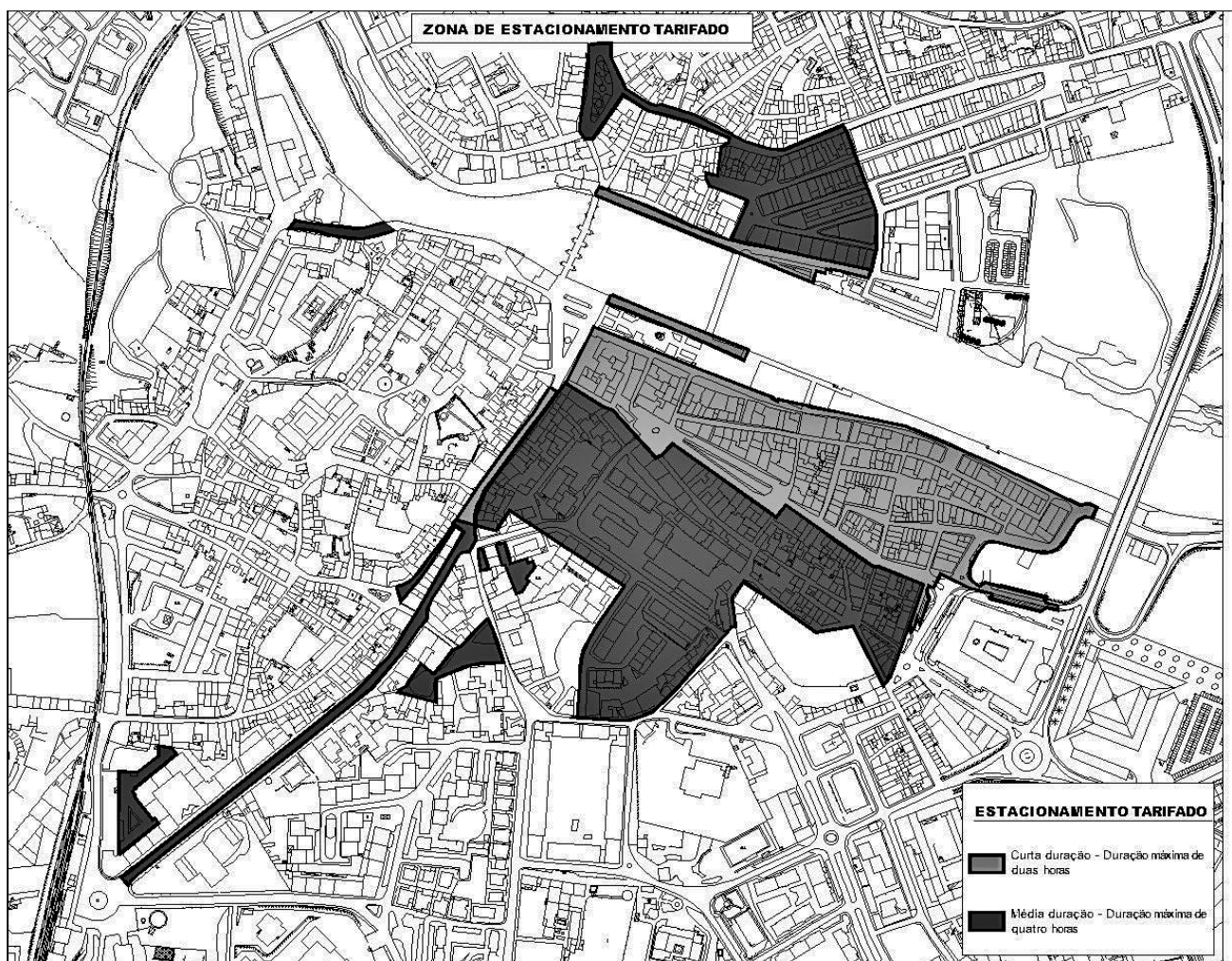
Arruamento: RUA DO FORNO	Localização: N.º: 459 (Ref. Toponímia)	Class. Plano Global Transportes: REDE LOCAL
Sentidos de Trânsito: 2 sentidos		
Estacionamento: não tem		
Zonas de Cargas/Descargas: não tem		
Zonas de Passadeiras – peões: não tem		
Sinalização Vertical de Proibição: 1C15		
Obs.:		

Arruamento: RUA DO PINHEIRO	Localização: N.º: 460 (Ref. Toponímia)	Class. Plano Global Transportes: REDE LOCAL
Sentidos de Trânsito: 2 sentidos (rua sem saída)		
Estacionamento: não tem		
Zonas de Cargas/Descargas: não tem		
Zonas de Passadeiras – peões: não tem		
Sinalização Vertical de Proibição: 2C16		
Obs.:		

Arruamento: RUA DE SANTO ESTEVÃO	Localização: N.º: 464 (Ref. Toponímia)	Class. Plano Global Transportes: REDE LOCAL
Sentidos de Trânsito: 2 sentidos		
Estacionamento: não tem		
Zonas de Cargas/Descargas: não tem		
Zonas de Passadeiras – peões: não tem		
Ajudas Visuais: 3 espelhos		
Sinalização Vertical de Perigo: 2A1d, 2A2a		
Sinalização Vertical de Obrigação: 2D3a		
Sinalização Vertical de Prioridade: 1B1, 1B2		
Sinalização Vertical de Direção: 2, Polidesportivo; 1, Estiramantens; 1, Santo Estevão; Tavira; 2, Luz de Tavira; 1, Tavira		
Obs.: 106a		

ANEXO 4

1 — Mapa de zona de estacionamento tarifado



209579397

FREGUESIA DE ALCÂNTARA**Regulamento n.º 552/2016**

No cumprimento do artigo 139.º do CPA, torna-se público o Regulamento Unidade Local de Proteção Civil da Freguesia de Alcântara aprovado na Assembleia de Freguesia de Alcântara de 29 de abril de 2016

Regulamento da Unidade Local de Proteção Civil da Freguesia de Alcântara**Preâmbulo**

A necessidade de continuar a vida de uma comunidade a todos os níveis está diretamente ligada à forma como esta está organizada.

Não somente as guerras ou a negligência humana podem desestruturar por completo uma sociedade, mas também um acidente grave ou uma catástrofe natural o podem fazer.

São vários os riscos que pairam sobre uma comunidade com maior ou menor probabilidade e grau de gravidade, consoante o território que geograficamente ocupam, devendo tais riscos ser aceites e tolerados por todos. Não podem é esses mesmos riscos tornar-se intoleráveis sob risco de extinção dessa mesma comunidade.

A sociedade deve estudar e mitigar ao máximo os riscos a que está sujeita, preparar-se de forma organizada para enfrentar esses mesmos, sendo dever cívico de todos participar na prevenção e no combate, tendo

cada um a sua responsabilidade com, o dever de atuar, mediante as suas possibilidades e capacidades.

Desta forma, a organização de proteção civil deve começar a atuar da base para o topo mediante a sua capacidade de resposta, mas sempre com um princípio orientador definido e conhecido por todos os intervenientes.

A organização da Proteção Civil ao nível nacional e ao nível municipal encontra-se devidamente regulamentada e planeada, todas as instituições trabalham sobre planos devidamente estruturados, mas na existência de um acidente grave ou catástrofe, verificamos que os meios podem estar destruídos pela ação do acidente ou calamidade, a comunicação poderá falhar ou os meios face à dimensão do sinistro ser escassos para dar uma resposta adequada.

Na realidade, numa fase inicial as pessoas espontaneamente ajudar-se-ão umas às outras, com escassos meios técnicos, pouco informação, até mesmo nenhuma formação, e completamente desorganizadas. Mas será que não resultaria melhor se estivessem devidamente organizados?

Com esse objetivo e em articulação com o Serviço Municipal de Proteção Civil de Lisboa é criada a Unidade Local de Proteção Civil na Freguesia de Alcântara, com vista à organização da Proteção Civil na sua base, nos bairros, nas pessoas e nas instituições próximas, na base do princípio da organização e da gestão dos recursos consoante as necessidades.

Esta unidade é constituída essencialmente por voluntários. Voluntários com alto grau de responsabilidade e formação adequada, que quando se apresentem diante da população sejam facilmente identificados e respeitados, sendo fator de motivação para os nossos fregueses.